Seefeld

TIROLS HOCHPLATEAU

DE
EN

HÜTTEN- & WANDERTIPPS

HUT & HIKING TIPS

www.seefeld.com/wandern

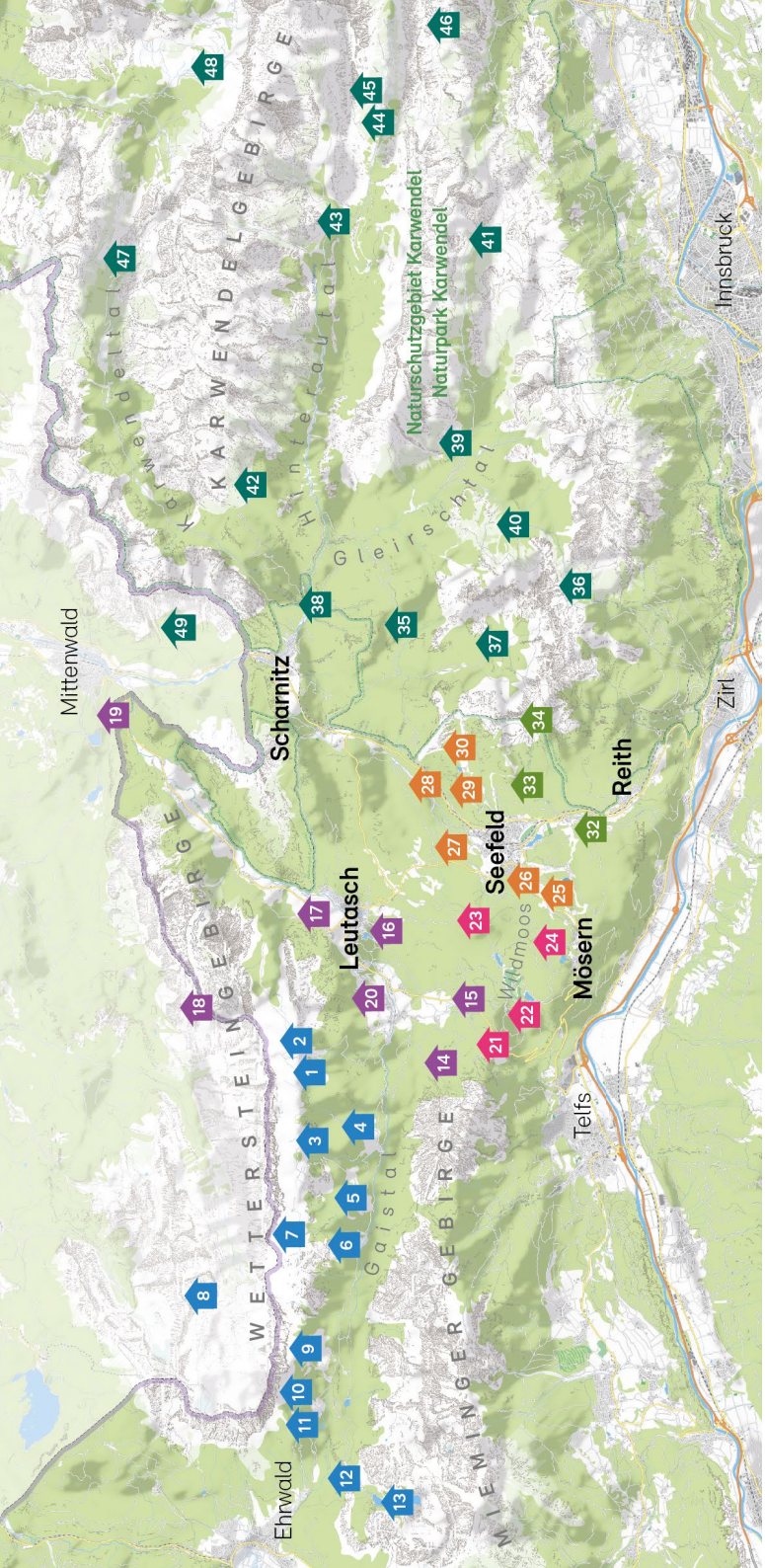

INHALT | INDEX

Almenparadies
Gaistal 7
Wandertipps | Hiking tips ... 8
1 Wettersteinhütte 11
2 Wangalm 12
3 Rotmoosalm 13
4 Hämmermoosalm 14
5 Gaistalalm 15
6 Tillfussalm 16
7 Steinernes Hüttl 17
8 Knorrhütte 18
9 Hochfeldern Alm 19
10 Tirolerhaus 20
11 Ehrwalder Alm 21
12 Seebenalm 22
13 Coburger Hütte 23

Leutasch 25
Wandertipps | Hiking tips .. 26
14 Rauthhütte 29
15 Muggenmoosalm 30
16 Katzenkopfhütte 31
17 Poli's Hütte 32
18 Meilerhütte 33
19 Ederkanzel 34
20 Jausenalm am Lärchenhang 35

Mösern – Wildmoos 37
Wandertipps | Hiking tips .. 38
21 Ropferstub'm 41
22 Lottenseehütte 42
23 Wildmoosalm 44
24 Möserer Seestub'n 45

Seefeld 47
Wandertipps | Hiking tips .. 48
25 Sonnenalm 51
26 Sportalm 52
27 Triendlsäge 53
28 Bodenalm 54
29 Hochegg Alm 55
30 Panoramarestaurant Rosshütte 56

Reith 59
Wandertipps | Hiking tips .. 60
32 Enzianhütte 63
33 Reitherjoch Alm 64
34 Nördlinger Hütte 65

Scharnitz – Naturpark Karwendel 67
Wandertipps | Hiking tips .. 68
35 Oberbrunnalm 71
36 Solsteinhaus 72
37 Eppzirler Alm 73
38 Scharnitzer Alm 74
39 Möslalm 75
40 Kristenalm 76
41 Pfeishütte 77
42 Pleisenhütte 78
43 Kastenalm 79
44 Hallerangerhaus 80
45 Halleranger Alm 81
46 Bettelwurfhütte 82
47 Karwendelhaus 83
48 Falkenhütte 84
49 Brunnsteinhütte 85

www.seefeld.com/huettenliste →



HERZLICH WILLKOMMEN

Mit fünf charakterstarken Ortschaften erstreckt sich die Region Seefeld über ein malerisches Hochplateau auf 1.200 Metern Höhe. Zwischen dem Wettersteingebirge mit der ikonischen Zugspitze und dem Naturpark Karwendel weiß die weitläufige Hochebene vielfältig zu begeistern: Direkt vor der Haustür beginnt die unberührte Naturvielfalt, wo unzählige Wander-, Bike- und Kletterrouten zu den schönsten Hütten, Almen, Gipfeln, Seen und Sonnenplatzln der Region führen. Mit familienfreundlichen Angeboten, ausgezeichneten Wellnessbetrieben, prämierter Kulinarik und gelebter Tradition werden Bewegung, Erholung und Genuss hier zu einem eindrucksvollen Erlebnis für alle Sinne.

WELCOME

The Region Seefeld is made up of five different villages dotted over a picturesque Hochplateau at around 1,200 metres above sea level. The plateau nestles between the Karwendel Nature Park and the Wetterstein mountains, including the iconic Zugspitze, and offers something for everyone. The Great Outdoors is right on the doorstep with countless hiking, biking and climbing trails leading to pretty huts, alpine pastureland (alms), craggy peaks, little lakes and sunny spots. There is plenty available for families to do, an excellent selection of wellness facilities, award-winning cuisine – and local traditions are alive and well too. A healthy mix of exercise, relaxation and fun promises a holiday to remember.

LEGENDE | KEY

Mit dem Rad erreichbar
Accessible by bike

→ Der Richtwert für die Fahrzeit ist ca. die Hälfte der jeweiligen Gehzeit.

→ The guide value for the cycling time is approx. half of the respective walking time.

Stempelstelle
Stamp location

Auch im Winter geöffnet
Also open in winter

E-Bike Lademöglichkeiten
Battery-charging facilities

Übernachtung möglich
Overnight accommodation

Höhendifferenz nach Ausgangspunkt
Height difference by starting point

Rundwanderung
Circular tour

Wandertipps
Hiking tips

Bikeroute
Bikeroute

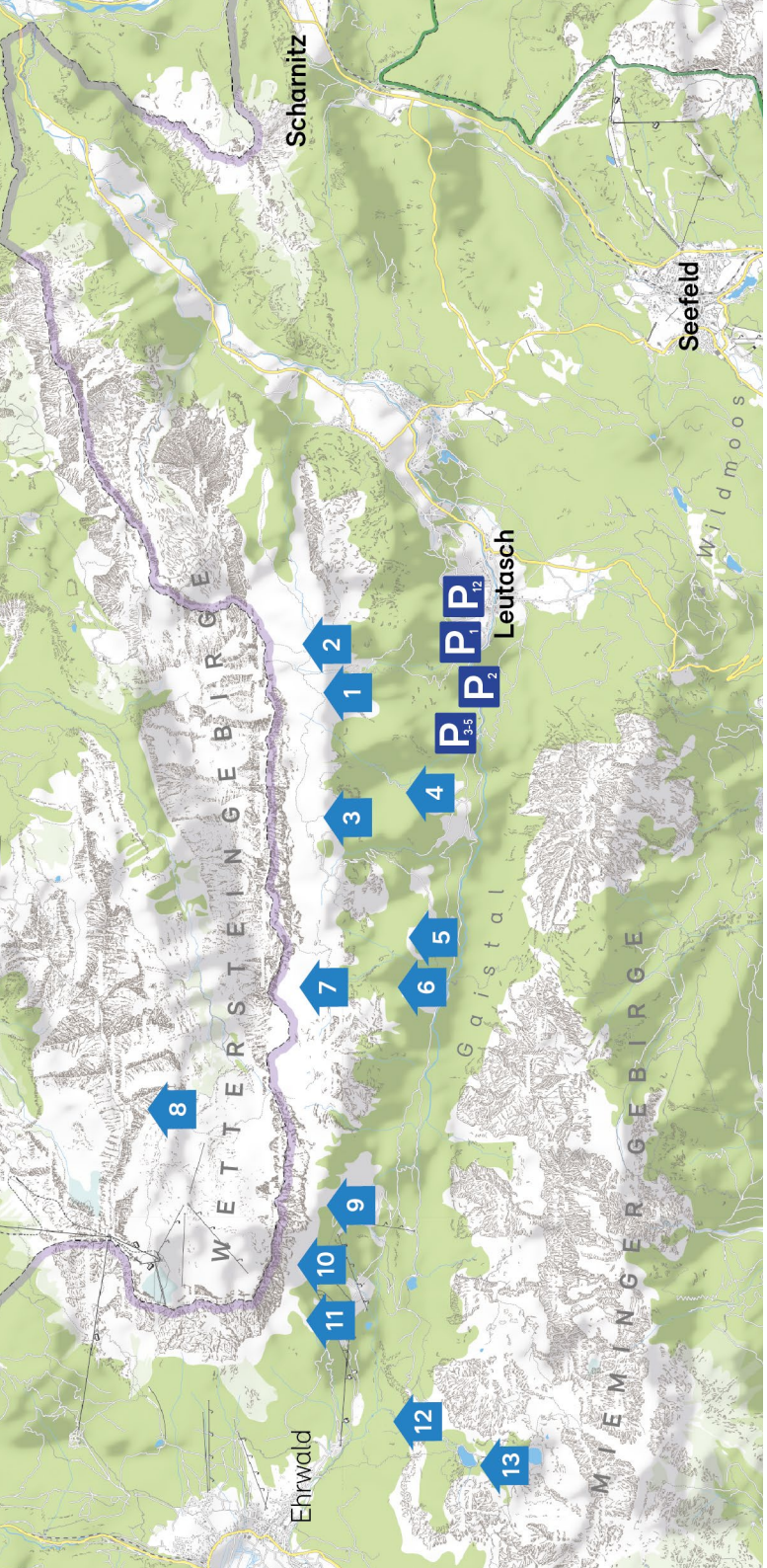

ALMENPARADIES GAISTAL

Das Almenparadies Gaistal lockt entlang der türkisblauen Leutascher Ache mit einer malerischen Vielfalt traditionsreicher Almen und Hütten, üppigen Bergmähdern, kühlen Wäldern, breiten Wegen sowie anspruchsvollen Steigen, feinster Kulinarik, beeindruckender Landschaft und spektakulären Ausblicken. Von fünf Parkplätzen zwischen Klamm und Salzbach startet man direkt ins Almidyll und kann den Naturausflug dann wahlweise als Wanderung, Biketour oder als kombiniertes Bike & Hike-Abenteuer genießen. Am Rückweg erwartet die müden Waden am Eingang ins Gaistal dann sogar noch eine wohltuende Naturkneippanlage an der Leutascher Ache.

The Gaistal is a valley known for its many traditional alms and mountain huts. The scenery is magnificent and alongside the stream, the Leutascher Ache, are lush meadows, cool forests, wide trails, challenging climbs and spectacular views in all directions. And the food in the huts is delicious. There are five carparks between Klamm and Salzbach from where you can set off on your alm adventure, either on foot, by bike or a combination of the two, and when you come back, you can refresh your tired calves in the Kneipp water therapy facility by the stream at the start of the valley.

MORE INFO →

WANDERTIPP | HIKING TIP

GAISTALALM – TILLFUSSALM

Parkplatz Salzbach (P5) – Gaistalalm – Tillfussalm – Parkplatz Salzbach (P5)

Schwierigkeit | Difficulty: leicht | easy
Gehzeit | Walking time: ~ 3:00 h

← MORE INFO

Diese familienfreundliche Wanderung führt vom Parkplatz am Salzbach (P5) entlang der türkisblauen Leutascher Ache durch das Almenparadies Gaistal. Auf dem radfreien Ganghoferweg spaziert man gemütlich entlang blühender Almwiesen und durch kühle Waldstücke, wird unterwegs auf der Gaistal- und Tillfussalm gleich zweimal köstlich verwöhnt und kann am Jagdhaus Hubertus sogar den vielfältigen Inspirationen des berühmten bayrischen Schriftstellers Ludwig Ganghofern nachspüren. Allerdings ist lediglich eine Besichtigung von außen möglich.

This family-friendly hike goes from the Salzbach carpark (P5) along the turquoise water of the stream, the Leutascher Ache, to the alpine paradise, the Gaistal. The Ganghoferweg is bike-free so you can stroll leisurely past the flowering meadows and through the cool woodland. Indulge in some tasty treats at the Gaistalalm or Tillfussalm alpine huts or visit the Hubertus hunting lodge and learn about Ludwig Ganghofer, the well-known Bavarian writer, and what inspired him. Only a visit from the outside is possible.

WANDERTIPP | HIKING TIP

WETTERSTEINHÜTTE – WANGALM – HÄMMERMOOSALM

Parkplatz Stupfer (P2) – Wettersteinhütte – Wangalm – Hämmermoosalm – Parkplatz Stupfer (P2)

Schwierigkeit | Difficulty: mittel | moderate
Gehzeit | Walking time: ~ 4:15 h

MORE INFO →

Die malerische Drei-Almen-Runde startet direkt vom Parkplatz Stupfer (P2) im Gaistal und dort gleich mit einem sportlichen Aufstieg zur Wettersteinhütte. Ausblick und Kaiserschmarrn suchen hier seinesgleichen und stärken für das kurze Wegstück bis zur Wangalm. Ein Verdauungsschnapserl samt Kaffeepause später wandert man den „Wurziger Steig“ schließlich landschaftsreich über die Hämmermoosalm talwärts und wird am Salzbach dann sogar noch mit einem erfrischenden Kneippgang belohnt.

The picturesque Three Alm Tour starts at the Stupfer carpark (P2) in the Gaistal. The path to the Wettersteinhütte is steep but worth it for the view, and a portion of Kaiserschmarrn (pancake-style dish) will give you enough energy to carry on to the Wangalm, just a little further up. After a quick schnaps and a coffee break, follow the “Wurziger Steig” path and go past the Hämmermoosalm and back out the valley. Look out for the Kneipp water therapy facility at Salzbach to refresh your weary legs.

WANDERTIPP | HIKING TIP

HOCHALMEN-RUNDWANDERUNG

Parkplatz Stupfer (P2) – Wettersteinhütte – Wangalm – Rotmoosalm – Steinernes Hüttl – Tillfussalm – Gaistalalm – Hämmermoosalm – Parkplatz Stupfer (P2)



Schwierigkeit | Difficulty: mittel | moderate
Gehzeit | Walking time: ~ 9:45 h

← MORE INFO

Spektakulär und abwechslungsreich präsentiert sich die weitläufige Hochalmen-Rundwanderung durch das Gaistal: Mit sieben traditionellen Tiroler Hütten in atemberaubender Naturlandschaft bietet diese Tour neben köstlichen Versuchungen auf Schritt und Tritt auch abwechslungsreiche Wege, Steige und authentische Almbetriebe.

This is a spectacular circular tour of high-altitude alms in the Gaistal. The scenery is breath-taking, the alpine alm farms are authentic and there are seven traditional Tyrolean huts along the way to tempt you with a selection of tasty treats.

WETTERSTEINHÜTTE

www.wettersteinhuette.at | +43 (0) 664 8958227

Die Wettersteinhütte ist ein beliebtes Ausflugsziel für Wanderer, Bergsteiger und Radfahrer: Auf der Sonnenterrasse genießt man zum spektakulären Bergpanorama köstliche Tiroler Schmankerln und auf Anfrage kann man auch übernachten – geselliger Hüttenabend und Sonnenaufgang inklusive.

The Wettersteinhütte is a popular destination for hikers, cyclists and climbers. From the sun terrace, you can enjoy not only some delicious Tyrolean fare, but also the spectacular mountain landscape. You can stay overnight at the Wettersteinhütte on request – friendly evening chat and morning sunrise included!

MORE INFO →

Seehöhe | Altitude: 1.717 m | ↑ ca. 512 m
Schwierigkeit | Difficulty: mittel | moderate
Gehzeit | Walking time: ~ 1:30 h
Start | Starting point: Leutasch – Gaistal, Parkplatz Stupfer
Stupfer car park (P2)

WANGALM

www.wangalm.at | +43 (0) 664 9196073

Die Wangalm liegt idyllisch unterhalb der Gehrenspitze und besticht mit herrlicher Lage: Auf den saftigen Bergwiesen weiden Schafe, Kühe und Pferde, nur wenig weiter gibt es wunderschöne Kletterwände und der Kaiserschmarrn sowie die frischen Kuchen duften im Sommer schon weit von der Alm.

The Wangalm has an idyllic location below the Gehrenspitze mountain peak. The sheep, cows and horses graze happily in the meadows and you can smell the Kaiserschmarrn (pancake-style dish) and freshly-baked cakes in the air long before you get to the alm. There are some great climbing walls nearby too.

← MORE INFO

Seehöhe | Altitude: 1.753 m | ↑ ca. 548 m
Schwierigkeit | Difficulty: mittel | moderate
Gehzeit | Walking time: ~ 1:30 h
Start | Starting point: Leutasch – Gaistal, Parkplatz Stupfer
Stupfer car park (P2)

ROTMOOSALM

www.rotmoosalm.at | +43 (0) 676 4516900

Frische Bergluft und atemberaubende Aussicht genießt man auf der Rotmoosalm, der höchstgelegenen Alm im Gaistal. Dazu servieren die Gastgeber ausgezeichnete Tiroler Hausmannskost, echte Herzlichkeit und ein spektakuläres Bergpanorama mit Hohe-Munde-Blick auf der gemütlichen Sonnenterrasse.

Visit the Rotmoosalm, the highest-lying alpine pasture in the Gaistal, to truly appreciate the fresh mountain air and breath-taking views. You will also enjoy some excellent Tyrolean home-made fare and a warm welcome by the family. The spectacular panorama, with a view of the Hohe Munde mountain, is best seen from the sun terrace.

MORE INFO →

Seehöhe | Altitude: 2.030 m | ↑ ca. 790 m
Schwierigkeit | Difficulty: mittel | moderate
Gehzeit | Walking time: ~ 2:30 h
Start | Starting point: Leutasch – Gaistal, Parkplatz Salzbach
Salzbach car park (P3 – 5)

HÄMMERMOOSALM

www.die-haemmermoos.com | +43 (0) 5214 20244

Die liebevoll renovierte Alm liegt unweit vom Eingang ins Gaistal, ist auch mit Kindern sehr gut erreichbar und bietet im Sommer einige schöne Bike- und Wanderwege. Den Aufstieg belohnen köstliche Tiroler Schmankerln, gemütliche Stuben und eine großzügige Sonnenterrasse mit wunderschönem Bergblick.

The Hämmermoosalm is close to the start of the Gaistal and is easy to reach, even for children. In summer, there are lovely bike and hiking trails nearby and the tasty Tyrolean fare is worth the uphill effort. Inside, the rooms are cosy and there is a large sun terrace with fabulous mountain views.

← MORE INFO

Seehöhe | Altitude: 1.417 m | ↑ ca. 177 m
Schwierigkeit | Difficulty: leicht | easy
Gehzeit | Walking time: ~ 0:45 h
Start | Starting point: Leutasch – Gaistal, Parkplatz Salzbach
Salzbach car park (P3 – 5)

GAISTALALM

www.gaistalalm.at | +43 (0) 5214 5190

Die familienfreundliche Alm liegt im Herzen des malerischen Gaistals, ist auch mit Kindern ganzjährig erreichbar und belohnt Biker und Wanderer mit einer gemütlichen Sonnenterrasse, herrlichem Bergblick und vielen g'schmackigen Spezialitäten. Wanderer nehmen den bikefreien Ganghoferweg, Radfahrer treten entlang der kristallklaren Leutascher Ache zur Alm.

This family-friendly hut in the heart of the picturesque valley, the Gaistal, is accessible all-year round, even for children. There is a sun terrace where bikers and hikers can enjoy the magnificent mountain panorama while trying some of the many tasty specialities on offer. Hikers can take the bike-free Ganghoferweg to the alm, while cyclists can pedal beside the crystal-clear stream, the Leutascher Ache.

MORE INFO →

Seehöhe | Altitude: 1.366 m | ↑ ca. 126 m
Schwierigkeit | Difficulty: leicht | easy
Gehzeit | Walking time: ~ 1:30 h
Start | Starting point: Leutasch – Gaistal, Parkplatz Salzbach
Salzbach car park (P3 – 5)

TILLFUSSALM

www.tillfussalm.tirol | +43 (0) 676 6104770

Schon der Heimatdichter Ludwig Ganghofer liebte das Gaistal und wohnte lange Zeit im Jagdhaus Hubertus bei der Tillfussalm. Die urige Alm am Fuße der Zugspitze ist auf breiten Forstwegen auch mit Bike und (geländetauglichem) Kinderwagen gut erreichbar. Als Genusstipp empfiehlt sich der hausgemachte Beerenkuchen und für die Kleinen gibt es auch einen Spielplatz.

The Bavarian poet Ludwig Ganghofer loved the Gaistal and lived for many years in the Hubertus hunting lodge near the rustic Tillfussalm. The alm lies at the foot of the Zugspitze and is easily accessible by bike, and even by (off-road) pushchair, on the wide forest paths. The home-made berry cake is worth a mention and the hut also has a children's play area.

← MORE INFO

Seehöhe | Altitude:	1.382 m | ↑ ca. 142 m
Schwierigkeit | Difficulty:	leicht | easy
Gehzeit | Walking time:	~ 1:30 h
Start | Starting point:	Leutasch – Gaistal, Parkplatz Salzbach Salzbach car park (P3 – 5)

STEINERNES HÜTTL

Nur über WhatsApp erreichbar: +43 (0) 650 9847234

Auf der gemütlichen Hütte oberhalb des Gaistals genießt man kühle Erfrischungen und deftige Brettljausn immer mit dem passenden Ausblick: Bis zur Hohen Munde (auch „Grande Dame der Alpen"), auf die malerische Mieminger Kette und die unzähligen umliegenden Alpengipfel.

This cosy hut above the Gaistal serves cool refreshing drinks and hearty cold-platters with complimentary views, including the Hohe Munde (the „Grande Dame of the Alps"), the picturesque Mieminger mountain range and countless other surrounding alpine peaks.

MORE INFO →

Seehöhe | Altitude:	1.925 m | ↑ ca. 685 m
Schwierigkeit | Difficulty:	mittel | moderate
Gehzeit | Walking time:	~ 4:00 h
Start | Starting point:	Leutasch – Gaistal, Parkplatz Salzbach Salzbach car park (P3 – 5)

KNORRHÜTTE

www.knorrhuette.de | +49 (0) 1511 4443496

Die historische Knorrhütte steht schon seit 1855 auf einer kleinen Anhöhe unterhalb des Zugspitzplatts im Wettersteingebirge – ein idealer Ausgangspunkt für Zugspitzaufstiege von Leutasch durchs Gaistal und über's Gatterl. Auf der Hütte gibt es bei Bedarf Nachtlager, eine gemütliche Sonnenterrasse und eine köstliche Auswahl an Spezialitäten.

The Knorrhütte sits on a small rise below the Zugspitz plateau in the Wetterstein mountain range and has been there since 1855. It is the ideal starting point for climbing the Zugspitze from Leutasch via the Gaistal and the so-called Gatterl. It has a pleasant sun terrace and the menu has a good selection of local specialities. Overnight accommodation is possible in the hut's dormitory.

← MORE INFO

Seehöhe | Altitude:	2.051 m | ↑ ca. 811 m
Schwierigkeit | Difficulty:	mittel | moderate
Gehzeit | Walking time:	~ 7:30 h
Start | Starting point:	Leutasch – Gaistal, Parkplatz Salzbach Salzbach car park (P3 – 5)

HOCHFELDERN ALM

www.hochfeldern-alm.at | +43 (0) 664 1563339

Die gemütliche Hochfeldern Alm wurde vor wenigen Jahren neu gebaut und glänzt seitdem mit besonderem Flair in der herrlichen Bergkulisse. Immer noch werden alle Kuchen selbst gebacken, der Kaiserschmarrn ist legendär und ein herzhaftes Frühstück gibt es auch.

The charming Hochfeldern Alm was renovated extensively a few years ago and now lends a special flair to the magnificent mountain surroundings. All the cakes are home-made, the Kaiserschmarrn (pancake-style dish) is legendary and there's also a hearty breakfast.

MORE INFO →

Seehöhe | Altitude:	1.732 m | ↑ ca. 492 m
Schwierigkeit | Difficulty:	mittel | moderate
Gehzeit | Walking time:	~ 3:00 h
Start | Starting point:	Leutasch – Gaistal, Parkplatz Salzbach Salzbach car park (P3 – 5)

TIROLERHAUS

www.almbahn.at | +43 (0) 664 8278204

Im urigen Tirolerhaus kümmert man sich nicht nur mit herzhaften Stärkungen um das leibliche Wohl hungriger Wandergäste, sondern bietet mit einer traditionellen Tuxerstube und einer echten Tiroler Jagdstube auch die perfekte Kulisse.

The rustic Tirolerhaus mountain hut provides hearty sustenance all-year round for hungry hikers and has a delightful interior with the so-called "Tuxer" wood-panelled room and a genuine Tyrolean hunting room.

← MORE INFO

Seehöhe | Altitude: 1.500 m | ↑ ca. 260 m
Schwierigkeit | Difficulty: leicht | easy
Gehzeit | Walking time: ~ 4:00 h
Start | Starting point: Leutasch – Gaistal, Parkplatz Salzbach
Salzbach car park (P3 – 5)

EHRWALDER ALM

www.ehrwalderalm.at | +43 (0) 5673 21021713

Die Ehrwalder Alm ist ein beliebter Ausgangspunkt unterschiedlicher Wanderungen und Bikerouten, bietet in der nahen Umgebung wunderschöne Gipfeltouren und Klettergebiete und belohnt auf der Sonnenterrasse anschließend mit vorzüglichen Knödeln, Strudeln und hausgemachten Kuchen. Ein kristallklarer Almsee und Kühe runden die Bergidylle ab.

The Ehrwalder Alm is a popular starting point for various hiking and biking trails, summit tours and climbing routes. After your exertions, relax on the sun terrace with a tasty dumpling, a piece of strudel or a slice of home-made cake. With its crystal-clear alpine lake and endearing cows all around, the Ehrwalder Alm is simply idyllic.

MORE INFO →

Seehöhe | Altitude: 1.500 m | ↑ ca. 260 m
Schwierigkeit | Difficulty: leicht | easy
Gehzeit | Walking time: ~ 4:00 h
Start | Starting point: Leutasch – Gaistal, Parkplatz Salzbach
Salzbach car park (P3 – 5)

SEEBENALM

+43 (0) 664 4343277

Die Seebenalm liegt, umgeben von imposanten Bergkulissen und mit wunderschönem Blick auf die Zugspitze, nur etwa zwanzig Wanderminuten vom Seebensee. Unlängst zu einem der schönsten Orte Österreichs gewählt, bietet die einzigartige Lage im Sommer viele schöne Erfrischungsmöglichkeiten – wahlweise am See oder auf der Sonnenterrasse der Seebenalm.

The Seebenalm is surrounded by impressive mountain scenery, including an impressive view of the Zugspitze, and is about a twenty-minute walk from the little lake, the Seebensee – recently voted one of the most beautiful places in Austria. You can cool off with a dip in the lake or have a refreshing cold drink on the Seebenalm sun terrace.

← MORE INFO

Seehöhe | Altitude:	1.575 m | ↑ ca. 335 m
Schwierigkeit | Difficulty:	leicht | easy
Gehzeit | Walking time:	~ 4:00 h
Start | Starting point:	Leutasch – Gaistal, Parkplatz Salzbach Salzbach car park (P3 – 5)

COBURGER HÜTTE

www.coburgerhuette.at | +43 (0) 664 3254714

Die Coburger Hütte liegt zwischen dem Drachen- und dem Seebensee und ist ein beliebter Ausgangspunkt für leichte bis schwere Gipfeltouren (Radweg nur bis zum Seebensee). Zwei Klettergärten (Anspruch 4 bis 9) schnüren ein spektakuläres Gesamtpaket im Gelände – mit Hütteneinkehr und tollem Ausblick.

The Coburger Hütte sits between two lakes, the Drachensee and the Seebensee, and is a popular starting point for easy to difficult summit tours (the bike trail stops at the Seebensee). The two climbing gardens (levels 4 to 9) add to the array of outdoor activities. Relax afterwards with some tasty fare at the hut and enjoy the fabulous views.

MORE INFO →

Seehöhe | Altitude:	1.917 m | ↑ ca. 677 m
Schwierigkeit | Difficulty:	mittel | moderate
Gehzeit | Walking time:	~ 5:30 h
Start | Starting point:	Leutasch – Gaistal, Parkplatz Salzbach Salzbach car park (P3 – 5)

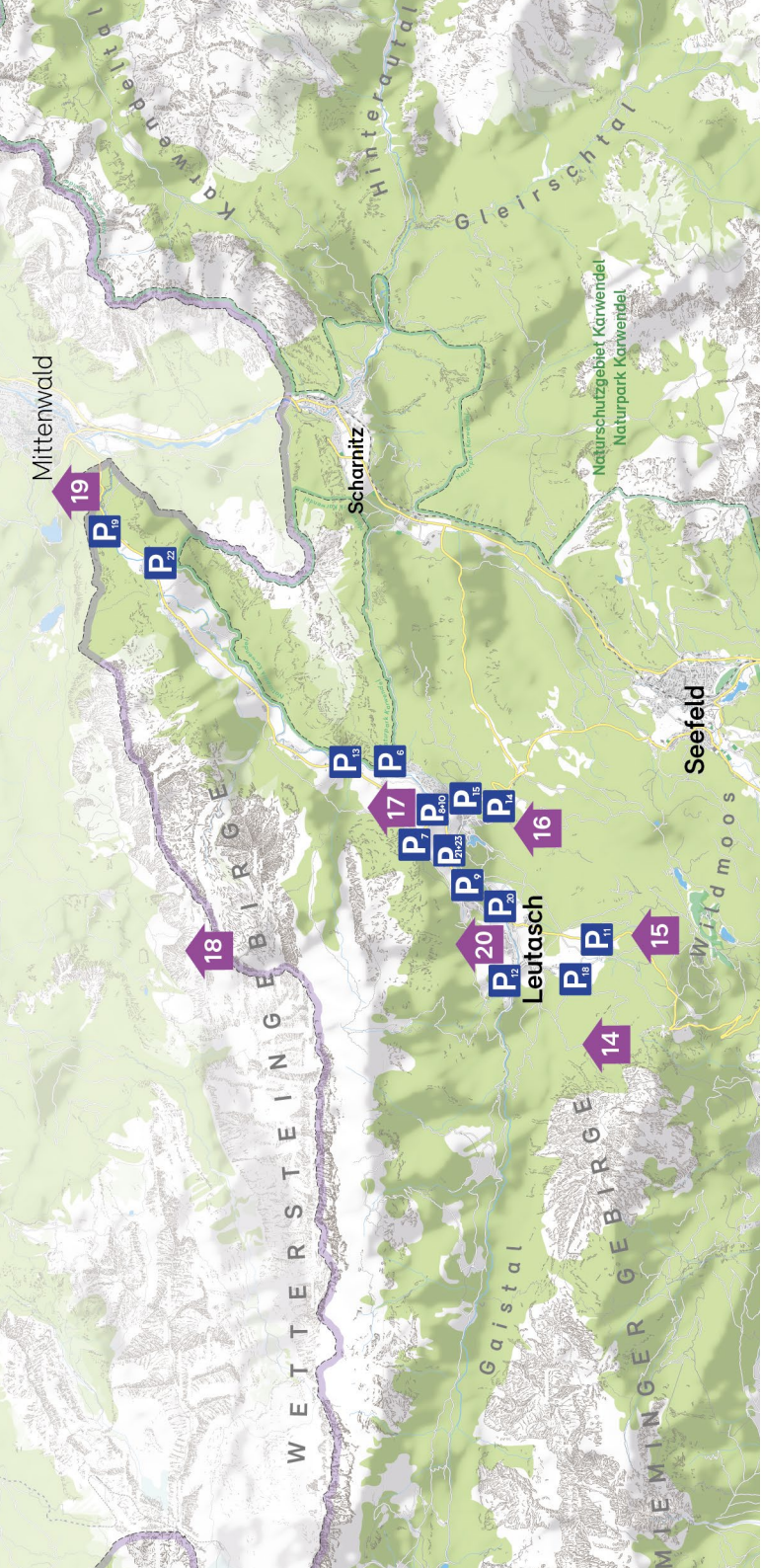

LEUTASCH

Für die „Luitascher“ gibt es wohl kein schöneres Fleckchen Erde, denn die Landschaft des offenen, 16 Kilometer langen Leutascher Hochtals ist absolut einzigartig in Tirol: Breite Wege über saftige Almwiesen und durch tiefgrüne Wälder, urige Hütten umrahmt von den imposanten Gipfeln des Wettersteingebirges und der Hohen Munde, kristallklare Seen und die ungestümen Wildgewässer der Geisterklamm. Die außergewöhnliche Naturvielfalt braucht hier eigentlich keine weiteren Argumente und entführt Aktivurlauber auf malerischen Wander- und Bikerouten zu den schönsten Sonnenplatzln der Region.

For the locals, the „Luitaschers“, there is no more beautiful place on earth than the wide 16-kilometre-long, high-altitude Leutasch valley. It is quite unique in Tyrol with its gently paths beside lush alpine meadows and through deep green forests, its rustic huts framed by the imposing peaks of the Wetterstein mountain range, the Hohe Munde and crystal-clear lakes. Not forgetting the rushing water of the Spirit Gorge with all its legends. The spectacular countryside is undeniably diverse and the hiking and bike trails take energetic holidaymakers to some of the prettiest and sunniest spots in the region.

MORE INFO →

WANDERTIPP | HIKING TIP

OBERER & UNTERER WIESENWEG

Parkplatz Fußballplatz (P21) – Oberer und Unterer Wiesenweg – Parkplatz Fußballplatz (P21)

Schwierigkeit | Difficulty: leicht | easy
Gehzeit | Walking time: ~ 2:00 h

← MORE INFO

Die gemütliche Rundwanderung startet über den am Waldrand liegenden Runstweg. Vorbei am Kulturhaus Ganghofermuseum wandert man den Oberen Wiesenweg weiter durch lichte Lärchenbestände und idyllische Wiesen bis zum Ortsteil Klamm. Retour zum Ausgangspunkt führt der Untere Wiesenweg. Die Landschaft und auch die am Weg liegenden Gaststätten laden zum Verweilen ein.

The easy circular hike starts on the Runstweg trail at the outskirts of the forest. Past the Kulturhaus Ganghofermuseum, you hike along the Oberer Wiesenweg (upper meadow path) through sparse larch forests and idyllic meadows to the district of Klamm. The Unterer Wiesenweg (lower meadow path) leads back to the starting point. The landscape and the inns along the way invite you to pause for a while.

WANDERTIPP | HIKING TIP

AUSSICHTSPLATTFORM KURBLHANG

Weidach Musikpavillon (P15) – Aussichtsplattform Kurblhang – Weidach Musikpavillon (P15)

Schwierigkeit | Difficulty: mittel | moderate
Gehzeit | Walking time: ~ 1:30 h

MORE INFO →

Die Aussichtsplattform am Kurblhang ist ein kleiner Geheimtipp und belohnt mit malerischem Weitblick über das Leutaschtal, das Wettersteingebirge und die Hohe Munde. Nur etwa eine gemütliche Wanderstunde von Weidach führt der Weg wunderschön durch die Leutascher Mischwälder und bietet gerade in den Abendstunden ein romantisches Sonnenplatzl für Bergverliebte.

The Kurblhang viewing platform is an insider tip. The platform is about an hour's walk from Weidach and once there, you have a fabulous view of the Leutasch valley, the Wetterstein mountains and the Hohe Munde. The path takes you through mixed woodland and, particularly in the evening, it is the perfect way for romantics to enjoy the last rays of sunshine.

WANDERTIPP | HIKING TIP

GEHRENSPITZE

Parkplatz Puitbach/Ahrn (P13) – Puittal –
Scharnitzjoch – Gehrenspitze – Parkplatz Puitbach/Ahrn (P13)

Schwierigkeit | Difficulty: schwer | difficult
Gehzeit | Walking time: ~ 10:00 h

← MORE INFO

Wer in die Region Seefeld gekommen ist, um Traumaussichten zu finden, der kommt nicht um die Rundwanderung auf die Gehrenspitze herum. Vom Parkplatz (P13) geht es zuerst an Öfelekopf und Dreitorspitze vorbei, bevor man am Scharnitzjoch mit einem grandiosen Blick auf das Gaistal belohnt wird. Am Pfad zum Gipfelkreuz ist noch einmal Trittsicherheit gefragt. Der Abstieg über Wangalm und Wettersteinhütte fällt leicht – beide belohnen mit Terrassen und Kulinarik zum Träumen. Zum Abschluss geht es zum Parkplatz Stupfer, bevor man mit dem Bus die Rückreise antreten kann.

If you have come to the Region Seefeld in search of fabulous views, then the circular summit tour to the Gehrenspitze is for you. Starting at the P13 car park, the route takes you below the mighty peaks of the Öfelekopf and Dreitorspitze as far as the Scharnitzjoch where you have a magnificent view of the valley, the Gaistal. Sure-footedness is then a must for the path up to the summit cross. The descent via the Wangalm and Wettersteinhütte is relatively easy and and you can treat yourself to some refreshments on one of the terraces there. To finish, go to the Stupfer car park and take the bus back to the starting point.

RAUTHHÜTTE

www.rauthhuette.at | +43 (0) 664 2815611

Seit 1928 thront die Rauthhütte am Fuße der Hohen Munde und blickt weit über das Leutaschtal. Nur wenig weiter liegt der Aussichtspunkt Zugspitzblick, wo man im Sommer auch viele Paragleiter beobachten kann. Die traditionsreiche Küche wurde von Gault-Millau ausgezeichnet und ist berühmt für ihre Knödel- und Kuchenvariationen. Außerdem: Sonnenterrasse mit Schmankerl-Wochenenden und Kinderspielplatz.

The Rauthhütte overlooks the Leutasch valley and has reigned supreme at the foot of the Hohe Munde since 1928. A little further on is the Zugspitzblick vantage point, where you can watch the paragliders in summer. The traditional cuisine has received a Gault-Millau award and the dumplings and cakes are second-to-none. There is a children's playground and a sun terrace where you can enjoy the weekend specialities.

MORE INFO →

Seehöhe | Altitude: 1.600 m | ↑ ca. 423 m
Schwierigkeit | Difficulty: mittel | moderate
Gehzeit | Walking time: ~ 1:00 h
Start | Starting point: Leutasch – Moos, Parkplatz Munde
Munde car park (P18)

MUGGENMOOSALM

+43 (0) 664 2622953

Die idyllisch gelegene Bike- und Wanderalm Muggenmoos bietet Genussgästen eine wunderschöne Rast am Waldrand. Auf der Sonnenterrasse oder der heimeligen Tiroler Stube belohnt der Familienbetrieb mit köstlichen Schmankerln, prickelnden Erfrischungen und einem Alm-Kraftplatz mit Sommerweide, grasenden Pferden und Blick auf die Hohe Munde.

The family-run Muggenmoosalm is ideally located on the edge of the forest and is a great place for hikers and cyclists to take a well-earned rest. Enjoy some tasty treats and refreshments on the sun terrace, or inside in the cosy Tyrolean-style room, and soak up the alm ambience with the horses grazing nearby and the view of the Hohe Munde.

← MORE INFO

Seehöhe | Altitude: 1.250 m | ↑ ca. 82 m
Schwierigkeit | Difficulty: leicht | easy
Gehzeit | Walking time: ~ 0:30 h
Start | Starting point: Leutasch – Moos, Parkplatz Rödlach
Rödlach car park (P11)

KATZENKOPFHÜTTE

www.katzenkopf-leutasch.at | +43 (0) 5214 6219

Die Katzenkopfhütte an der Bergstation des Leutascher Katzenkopfes überzeugt nicht nur mit g'schmackigen Tiroler Speisen, sondern auch mit gemütlichem Ambiente, einer neuen Sommerrodelbahn, einer Disc-Golf-Anlage, einem Bikepark, angrenzendem Kinderspielplatz und grandiosem Bergpanorama auf der Sonnenterrasse.

The Katzenkopfhütte at the top station of the Katzenkopf in Leutasch is known for its pleasant ambience and the selection of tasty Tyrolean dishes on the menu. Outside there is a new summer toboggan run, a disc golf course, a bike park, a children's playground and, of course, a great view from the sun terrace.

MORE INFO →

Seehöhe | Altitude: 1.380 m | ↑ ca. 250 m
Schwierigkeit | Difficulty: leicht | easy
Gehzeit | Walking time: ~ 0:45 h
Start | Starting point: Leutasch Weidach – Parkplatz Katzenkopf
Katzenkopf car park (P14)

POLI'S HÜTTE

+43 (0) 676 5129968

Im Ortsteil Gasse findet man bei Poli's Hütte eines der wohl schönsten Sonnenplatzln der Region, denn die kleine Jausenstation bietet echten Hüttencharakter samt Stube und gemütlicher Sonnenterrasse – aber ohne Anstieg, unweit der Bundesstraße. Besonders legendär sind die Kuchenspezialitäten vom Hüttenwirt, welcher Konditor ist, und im Winter die Heiße Marille. Zufahrt auch bis zur Hütte möglich.

Poli's Hütte in Gasse has one of the sunniest locations in the region. The small refreshment bar may have a mountain hut feel to it, with a Tyrolean-style room indoors and a sun terrace, but it is not actually up a mountain. It is in fact easily accessible, even by car, from the main road. The Hut owners, who is a pastry chef, delicious cakes are well-known locally, as is the hot apricot in winter.

← MORE INFO

Seehöhe | Altitude: 1.130 m
Schwierigkeit | Difficulty: leicht | easy
Gehzeit | Walking time: ~ 0:30 h
Start | Starting point: Leutasch Weidach – Parkplatz Fußballplatz
Fußballplatz car park (P21)

MEILERHÜTTE

www.alpenverein-gapa.de | +49 (0) 171 5227897

Seit 1898 thront die historische Meilerhütte wie eine hochalpine Felsenfestung im Wettersteingebirge. Während der Sommermonate kann man an der Alpengrenze zwischen Bayern und Tirol nicht nur köstlich essen, sondernauch komfortabel übernachten. Die Hütte bietet sich außerdem als Ausgangslager für die Tour zur Dreitorspitze an.

The Meilerhütte dates back to 1898 and sits like a high-alpine fortress in the Wetterstein mountains. Only open in summer, the food is delicious and you can also spend a comfortable night here at this alpine border spot between Bavaria and Tyrol. The hut is an ideal base camp for a tour to the Dreitorspitze.

MORE INFO →

Seehöhe | Altitude: 2.366 m | ↑ ca. 1.288 m
Schwierigkeit | Difficulty: schwer | difficult
Gehzeit | Walking time: ~ 5:30 h
Start | Starting point: Leutasch – Reindlau, Hotel Hubertushof

EDERKANZEL

www.ederkanzel.de | +49 (0) 8823 1681

NR. 19

In wunderschöner Lage unweit der Leutascher Geisterklamm liegt das Berggasthaus Ederkanzel. Deftige bayrische Speisen und herzhafte Brotzeiten belohnen den kinder- und familienfreundlichen Aufstieg zu Sonnenterrasse und Spielplatz seit über 75 Jahren.

The Ederkanzel is not far from the Leutasch Spirit Gorge. This mountain guest-house has been serving up hearty Bavarian fare and tasty snacks on the sun terrace for over 75 years, and the uphill climb is gentle enough for families with children. There is also a playground.

← MORE INFO

Seehöhe | Altitude: 1.208 m | ↑ ca. 173 m
Schwierigkeit | Difficulty: mittel | moderate
Gehzeit | Walking time: ~ 1:00 h
Start | Starting point: Leutasch – Schanz, Parkplatz Geisterklamm
Geisterklamm car park (P19)

JAUSENALM AM LÄRCHENHANG

+43 (0) 664 1679570

NR. 20

Genießen Sie Köstlichkeiten auf unserer einmaligen Sonnenterrasse mit wunderschönem Ausblick auf die Hohe Munde. Lassen Sie Ihre Seele baumeln und sich von uns in herrlicher Natur und absoluter Ruhe verwöhnen. Direkt am Oberen und Unteren Wiesenweg gelegen und im Winter unmittelbar an der Loipe Plaik.

Savour tasty dishes on our outstanding sun terrace complete and take in the stunning view of the Hohe Munde mountain. Relax, unwind and let us spoil you as you enjoy the pristine scenery and blissful tranquility. During the winter months the Plaik cross-country ski track runs right past our hut.

MORE INFO →

Seehöhe | Altitude: 1.170 m | ↑ ca. 44 m
Schwierigkeit | Difficulty: leicht | easy
Gehzeit | Walking time: ~ 0:45 h
Start | Starting point: Leutasch Weidach – Parkplatz Fußballplatz
Fußballplatz car park (P21)

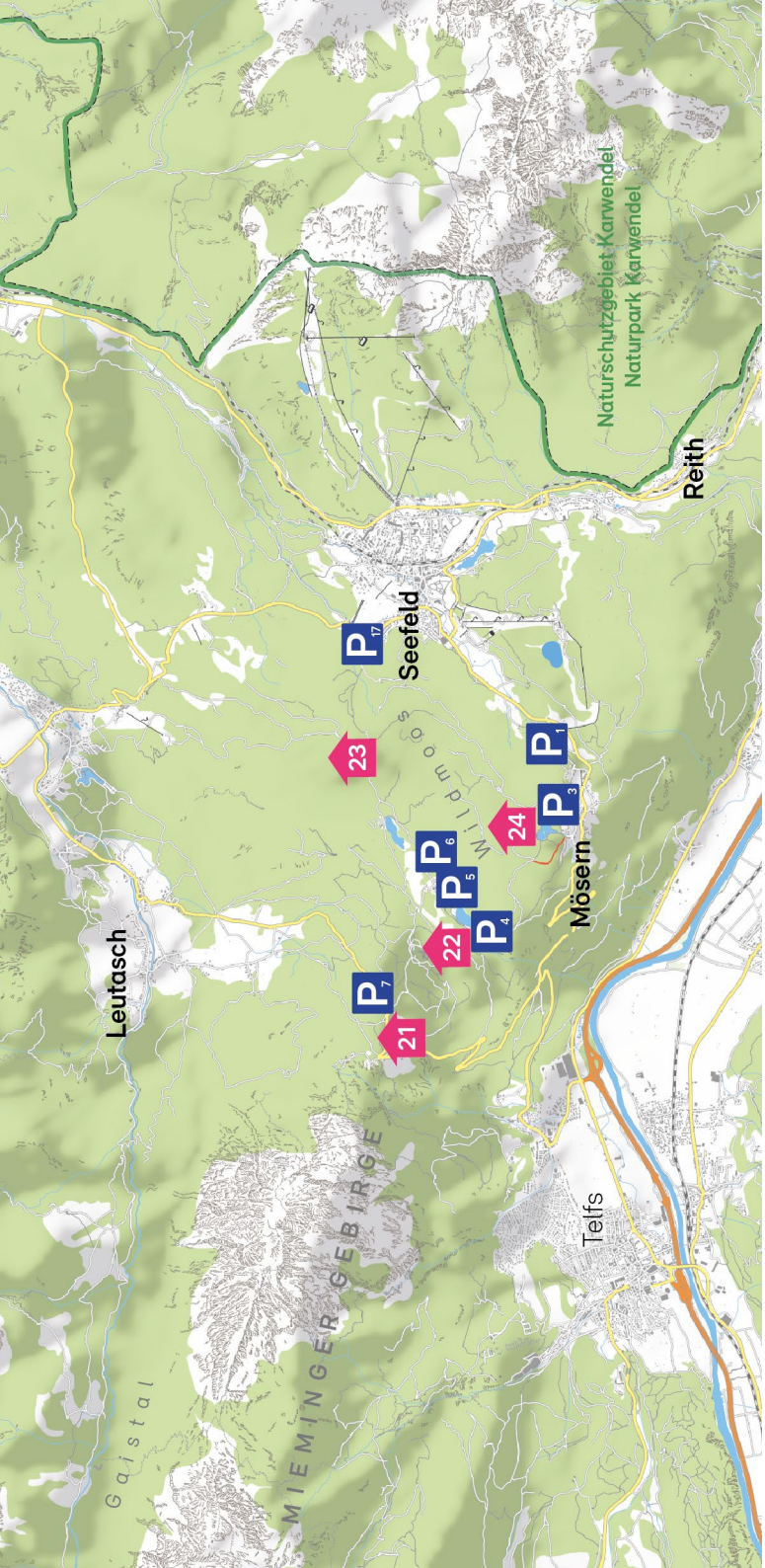

MÖSERN – WILDMOOS

Heimeliger Charme und ein grandioser Weitblick heißt die Gäste und Besucher im idyllischen Mösern willkommen. Mit dem malerischen Möserer See, dem Brunschkopf und dem Landschaftsschutzgebiet Wildmoos fügt sich die kleine Ortschaft hier in ein einzigartiges Naturidyll mit vielen besonderen Kraftplätzen. Wunderschöne Waldwege geben immer wieder atemberaubende Blicke über das Inntal frei und nutzt die vielfältigen Angebote für Familien, Sportler und Genießer können sich sehen lassen: Da funkelt der wärmste Badesee Tirols, gemütliche Sonnenterrassen locken mit typischen Schmankerln, seltene Naturphänomene verstecken sich im Wald, die imposante Friedensglocke läutet für das Miteinander und eine majestätische Alpenlandschaft umrahmt die Sonnenuntergänge der Region.

The small resort of Mösern bids a warm welcome and a magnificent view to visitors. The village blends seamlessly into the surrounding countryside and there are many lovely spots where you can recharge your batteries – the pretty lake, the Möserer See, the area around the Brunschkopf or the Wildmoos nature reserve. There are beautiful views of the Inntal valley from the forest trails and there is plenty to do for families, sports enthusiasts or those in search of relaxation.

MORE INFO →

WANDERTIPP | HIKING TIP
VON MÖSERN AUS ZUR ROPFERSTUB'M

Mösern Informationsbüro – Lottenseehütte – Ropferstub'm – Mösern Informationsbüro

Schwierigkeit | Difficulty: leicht | easy
Gehzeit | Walking time: ~ 3:00 h

← MORE INFO

Mit eindrucksvollen Inntalblicken führt diese Panoramawanderung durch die Möserer Wiesen und Wälder, belohnt schon bei der Lottenseehütte mit kleinen Köstlichkeiten und serviert beim Landgasthof Ropferstub'm schließlich die vielleicht schönsten Sonnenuntergänge überhaupt. Denn herzhafte Schmankerln, eine erfrischende Naturkneippanlage und gelebte Herzlichkeit sind hier ohnehin selbstverständlich.

Enjoy the lovely views on this hike through the meadows and forests around Mösern and treat yourself to something nice by the small aperiodic lake, the Lottensee. Once arrived at the Ropferstub'm guest-house, the friendly staff will help you choose from the delicious fare on the menu and there is a cooling Kneipp water therapy facility that you can try too. You might even be in time to catch a gorgeous sunset.

MÖSERN – WILDMOOS

WANDERTIPP | HIKING TIP
FRIEDENSWANDERWEG

Informationsbüro Mösern – Gföllkapelle – Albrecht-Dürer-Weg – Möserer Seeweg – Möserer See – Friedensglocke – Kirche – Pavillon – Informationsbüro Mösern



Schwierigkeit | Difficulty: leicht | easy
Gehzeit | Walking time: ~ 1:30 h

MORE INFO →

Der Möserer Friedenswanderweg startet beim Informationsbüro Mösern und führt vorbei an einem über 300 Jahre alten Bergbauernhof mit Heimatmuseum bis zur Gföllkapelle. Dort die Straße queren und über den Albrecht-Dürer-Weg und den Möserer Seeweg weiter bis zum Möserer See. Nach einer Umrundung des Möserer Sees führt der Weg weiter bis zur imposanten Friedensglocke. Hoch über dem Inntal verläuft der Weg weiter bis zur Kirche und dem Pavillon und endet wieder beim Informationsbüro Mösern.

The Möserer Friedenswanderweg starts at the Mösern information office and leads past a 300-year-old mountain farm with a local history museum to the Gföllkapelle chapel. Cross the road there and continue along the Albrecht-Dürer-Weg and the Möserer Seeweg to the Möserer See. After circling the Möserer See, the trail continues to the imposing Peace Bell. High above the Inn Valley, the trail continues to the church and pavilion and ends back at the Mösern information office.

WANDERTIPP | HIKING TIP

AUSSICHTSPLATTFORM BRUNSCHKOPF

Mösern Informationsbüro – Parkplatz Möserer See – Rundwanderweg um den Brunschkopf – Wandersteig – Aussichtsplattform Brunschkopf – Wildmoosalm – Lottenseehütte – Möserer See(stub'n) – Mösern Informationsbüro

Schwierigkeit | Difficulty: mittel | moderate
Gehzeit | Walking time: ~ 4:00 h

← MORE INFO

Die Aussichtsplattform am Brunschkopf lässt sich mit einer besonders schönen Rundwanderung erreichen. Vorbei am Möserer See geht es wahlweise über einen gut ausgetretenen Steig oder via Forststraße durch kühle Wälder, die unterwegs immer wieder fantastische Ausblicke freigeben, bis auf den Brunschkopf. Der Aussichtspunkt auf 1.510 Metern belohnt mit sagenhaftem Weitblick ins Wettersteingebirge, zur Zugspitze und auf die Hohe Munde. Der Rückweg über die urige Wildmoosalm und die Lottenseehütte lädt zu einer herzhaften Stärkung ein.

This lovely circular tour goes up to the viewing platform at the Brunschkopf. Head past the lake, the Möserer See, then follow the well-trodden path up to the Brunschkopf or take the cooler forest trail and enjoy the fantastic views along the way. The platform is at 1,510 metres and you have a fabulous vista over the Wetterstein mountains, the Zugspitze and the Hohe Munde. The tour returns via two rustic alm huts – the Wildmoosalm and the Lottenseehütte – offering you plenty of opportunity for some well-earned refreshment.

ROPFERSTUB'M

www.ropferhof.at | +43 (0) 664 99877470

Direkt am Fuße der Hohen Munde blickt die Ropferstub'm über das Inntal. Abends bietet der Ausblick hier besonders farbenprächtige Sonnenuntergänge und lädt zum gemütlichen Verweilen ein. Dazu servieren die Gastgeber g'schmackige Tiroler und Südtiroler Spezialitäten sowie fangfrischen Fisch. Im Bergbauernmuseum gibt's viele Geschichten und bei der Naturkneippanlage quellfrische Abkühlung. Zufahrt auch bis zum Gasthof möglich.

The Ropferstub'm sits below the Hohe Munde overlooking the Inntal valley and you can spend hours here watching the spectacular sunsets. The menu includes South Tyrolean specialities, as well as freshly caught fish, and the onsite mountain farm museum has plenty of stories to tell. There is also a Kneipp water therapy facility where you can cool off in the fresh spring water. The inn is accessible by car.

MORE INFO →

Seehöhe | Altitude: 1.200 m
Schwierigkeit | Difficulty: leicht | easy
Gehzeit | Walking time: ~ 1:30 h
Start | Starting point: Mösern – Informationsbüro information office

LOTTENSEEHÜTTE

www.lottensee.at | +43 (0) 664 4003132

Ein beliebtes Ausflugsziel für alle Altersklassen und Aktivitäten! Leicht von Mösern, Buchen und Seefeld aus zu erreichen, mit gutbürgerlicher Küche und wunderschönen Wandermöglichkeiten rund um zwei aperiodische Seen. Zufahrt auch fast bis zur Hütte möglich.

The Lottenseehütte is a popular destination for all ages and abilities and is easy to reach from Mösern, Buchen and Seefeld. You will find good home cooking on offer and there are some gentle walks around the two aperiodic lakes. The hut is accessible by car.

← MORE INFO

Seehöhe | Altitude: 1.265 m | ↑ ca. 48 m
Schwierigkeit | Difficulty: leicht | easy
Gehzeit | Walking time: ~ 0:45 h
Start | Starting point: Mösern – Informationsbüro information office

WILDMOOSALM

www.wildmoosalm.com | +43 (0) 5212 3002

Die urige Wildmoosalm liegt auf einem idyllischen Sonnenplateau und ist fußläufig erreichbar (von Seefeld aus auch via Bus- oder Fiakerfahrt). Eingebettet in ein einzigartiges Landschaftsschutzgebiet wird der hausgemachte Apfelstrudel hier vom Hüttenwirt gern mit flotten Sprüchen serviert. Neben traditionellen Süßspeisen genießt man ganzjährig auch herzhafte Tiroler Hausmannskost – von der Brettljausn bis zur Kostprobe vom Schnapsbrunnen.

The rustic Wildmoosalm is located in a nature preserve on an idyllic sunny plateau and can be reached on foot, by bus or by horse-drawn carriage from Seefeld. The friendly host is always happy to chat as he serves up slices of home-made apple strudel. You can also enjoy hearty Tyrolean fare all year round – from generous cold-platters to a tasting sample from the schnaps fountain.

MORE INFO →

Seehöhe | Altitude: 1.316 m | ↑ ca. 131 od. 90 m (je nach Startpunkt)
Schwierigkeit | Difficulty: leicht | easy
Gehzeit | Walking time: ~ 1:15 h
Start | Starting point: Seefeld oder Mösern Seefeld or Mösern

MÖSERER SEESTUB'N

www.seestubn.webnode.at | +43 (0) 5212 4779

Direkt am Naturjuwel Möserer See bittet die Möserer Seestub'n hungrige Genussgäste ganzjährig mit herzhaften Stärkungen zu Tisch. Verkocht werden dabei am liebsten saisonale Produkte. Während man am Naturbadesee genießt, sind auch die Kids am angrenzenden Waldspielplatz bestens aufgehoben. Neueste Attraktion: Indoor-Golfanlage!

The Möserer Seestub'n is located beside the natural jewel that is the lake, the Möserer See. It is open all year round and serves hungry guests with tasty dishes, made as far as possible with seasonal produce. You can swim in the natural bathing lake and there is a nice children's play area in the woods nearby. New attraction: Indoor golf facilities!

← MORE INFO

Seehöhe | Altitude: 1.238 m | ↑ ca. 22 m
Schwierigkeit | Difficulty: leicht | easy
Gehzeit | Walking time: ~ 0:20 h
Start | Starting point: Mösern – Informationsbüro information office

Seefeld
TIROLS HOCHPLATEAU

WINTERWANDERN
AUF 142 KM
GERÄUMTEN WEGEN

WINTER HIKING
ON 142 KM GROOMED PATHS

www.seefeld.com/winterwandern

1. Winterweitwanderweg Tirols

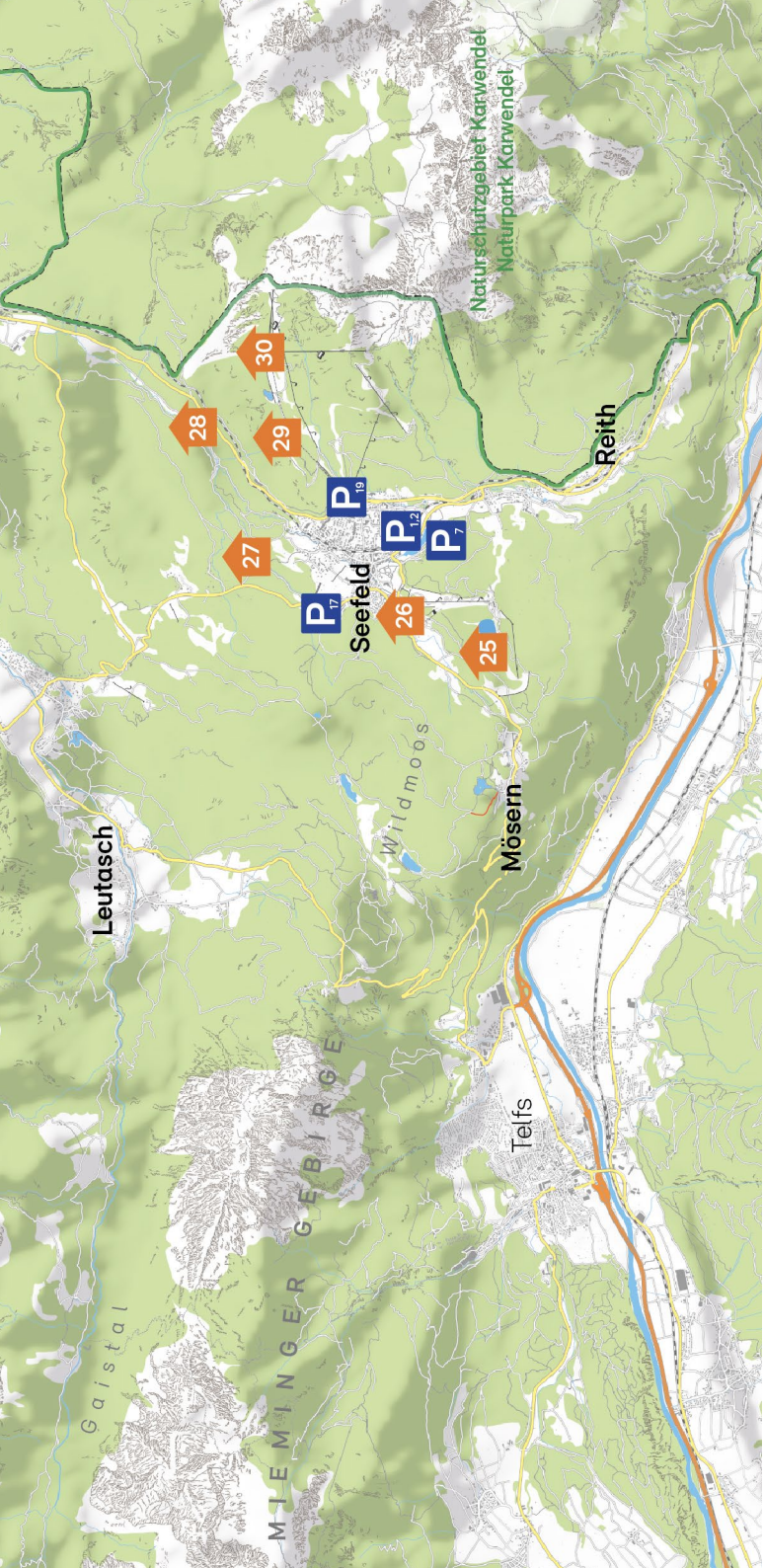

SEEFELD

Seefeld liegt gut erreichbar im Herzen des Hochplateaus und schafft hier einen sympathischen Brückenschlag zwischen urbanem Lifestyle und alpinem Flair: Die historische Fußgängerzone lädt mit zahlreichen Boutiquen, Restaurants, Bars und eigenem Casino zum Flanieren ein, während nur wenig weiter das berühmte Seekirchl in der Abendsonne glänzt, der Pfarrhügel romantisch über die Ortschaft blickt und der spiegelnde Wildsee mit seiner natürlichen Schönheit verzaubert. Mit nur einem Schritt ist man in der Natur, genießt dort weitläufige Bike- und Wanderwege oder lässt sich im charmanten Ortskern von Märkten, Brauchtum und zahlreichen Veranstaltungen begeistern.

Seefeld lies in the heart of the Hochplateau, surrounded by alpine peaks and lush countryside. The resort is easy to reach and sympathetically bridges the gap between urban lifestyle and alpine flair. Stroll through the historic pedestrian zone with its boutiques, restaurants, bars and casino and carry on till you come to the little church by the lake, the Seekirchl, shining in the evening sun. From the Pfarrhügel, or parish hill, you have a good view of the village and of the shimmering water of the pretty lake, the Wildsee. It is only a short walk from the charming village centre, with its markets, traditions and events, to the open countryside and the extensive network of biking and hiking trails.

MORE INFO →

WANDERTIPP | HIKING TIP

BODENALM

Seefeld Bahnhof – Heilbadstraße – Bodenalm – Lehenwald – Triendlsäge – Panoramaweg – Seefeld Bahnhof

Schwierigkeit | Difficulty: leicht | easy
Gehzeit | Walking time: ~ 2:30 h

← MORE INFO

Mit gleich zwei köstlichen Einkehrmöglichkeiten in beispielloser Landschaft belohnt die familienfreundliche Rundwanderung über die Bodenalm: Vom Startpunkt in Seefeld geht es zunächst durch den historischen Ortskern bis zur Bodenalm – und eine herzhafte Brettljausn später gemütlich weiter durch den Lehenwald bis zum Kaiserschmarrn im Landgasthof Triendlsäge.

There are two great stopping-off places on this picturesque, family-friendly circular tour. Starting from the train station in Seefeld, go through the historic village centre and head for the Bodenalm. After a tasty cold platter there, continue through the trees via Lehenwald to the Triendlsäge restaurant where you can try some Kaiserschmarrn (pancake-style dish).

WANDERTIPP | HIKING TIP

UM DEN BRUNSCHKOPF

Seefeld Seekirchl – Kirchwaldsiedlung – Hörmannweg – Rundwanderweg um den Brunschkopf – Wildmoosalm – Lottenseehütte – Möserer See(stub'n) – Geiernest – Kirchwaldsiedlung – Seefeld Seekirchl

Schwierigkeit | Difficulty: mittel | moderate
Gehzeit | Walking time: ~ 4:00 h

MORE INFO →

Auf 13 malerischen Kilometern durch die Wiesen und Wälder rund um den Brunschkopf besucht diese eindrucksvolle Genießerrunde gleich mehrere Hütten und mit etwas Glück auch die beiden seltenen, aperiodischen auftauchenden Wildmoos- und Lottensee. Ein Abstecher zum Möserer See belohnt zudem mit einer willkommenen Abkühlung an einem der wärmsten Badeseen Tirols. Tipp: Der Aufstieg zur Aussichtsplattform Brunschkopf lohnt sich!

This circular tour round the Brunschkopf is about 13 kilometres and goes through delightful meadows and woodland and past several huts. If you are lucky, you might even see water in the two aperiodic lakes, the Wildmoossee and the Lottensee. It is worth making a short detour to the little lake, the Möserer See, for a refreshing dip in one of Tyrol's warmest bathing lakes. Tip: The ascent to the viewing platform on the Brunschkopf is well worth it!

WANDERTIPP | HIKING TIP

BIKE & HIKE SEEFELDER SPITZE

Talstation Rosshütte – Panoramarestaurant Rosshütte – Seefelder Joch – Seefelder Spitze – Reither Kar – Reither Joch – Härmelekopf Bergstation – Panoramarestaurant – Talstation

Schwierigkeit | Difficulty: schwer | difficult
Gehzeit | Walking time: ~ 4:30 h

← MORE INFO

Anspruch und Abenteuer kombiniert diese Bike & Hike-Tour über die Seefelder Spitze zu einem eindrucksvollen Gesamterlebnis: Die erste Etappe führt mit dem Bike malerisch über Hochegg Alm und Kaltwassersee zum Panoramarestaurant Rosshütte. Dort folgt dann der panoramareiche Aufstieg über das Seefelder Joch zur Seefelder Spitze. Über Reither Kar, Reither Joch und Härmelekopf-Bahn gelangt man zurück zum Bike und spätestens nach der Abfahrt nach Seefeld heißt auch diese Tour „Lieblingsstrecke“.

This popular bike & hike tour up and over the peak, the Seefelder Spitze, is a truly memorable experience. Cycle the first stage past the picturesque Hochegg Alm and the small lake, the Kaltwassersee, as far as the Rosshütte panorama restaurant. Continue on foot up to the Seefelder Joch and from there to the Seefeld Spitze, enjoying the views as you go, and return to the restaurant via Reither Kar, Reither Joch and the Härmelekopf cable car. Then simply collect your bike and cycle back down to Seefeld!

SONNENALM

www.skigebiet-seefeld.at | +43 (0) 5212 249035

Hochgenuss: Die Sonnenalm am Gipfel des Gschwandtkopfs blickt wunderschön auf die Tiroler Bergwelt und die Zugspitze, den höchsten Berg Deutschlands. Biker nehmen den Forstweg über Mösern. Wer es lieber gemütlich mag, kann auch mit dem Sessellift von Seefeld aus die Alm erreichen. Die Sonnenterrasse belohnt dann alle mit g’schmackiger Jausn, bodenständiger Küche, Apfelstrudel und Kaiserschmarrn.

High-altitude delight: Admire the Tyrolean mountains and the Zugspitze, Germany’s highest peak, from the Sonnenalm at the top of the Gschwandtkopf. Enjoy a savoury snack or some home cooking on the sun terrace. Or perhaps a slice of apple strudel or some Kaiserschmarrn (pancake-style dish). Bikers can use the forest trail from Mösern. If you prefer to take it easy, you can also take the chairlift from Seefeld to the hut.

MORE INFO →

Seehöhe | Altitude: 1.500 m | ↑ ca. 307 m
Schwierigkeit | Difficulty: mittel | moderate
Gehzeit | Walking time: ~ 1:00 h
Start | Starting point: Seefeld – Gschwandtkopf Parkplatz | Gschwandtkopf car park

SPORTALM

www.sportalm-seefeld.at | +43 (0) 5212 2689

NR. 26

Die gemütliche Alm schmiegt sich bei Seefeld an den Gschwandtkopf und lädt wahlweise in der urigen Tiroler Stube oder auf der gemütlichen Terrasse zu einer köstlichen Einkehr ein: Deftige Brettljausn, regionale Schmankerln, feine Kuchen und Waffelspezialitäten. Zufahrt auch bis zur Alm möglich.

This charming alm is at the foot of the Gschwandtkopf in Seefeld. Enjoy a delicious meal inside in the rustic Tyrolean-style room or, if you prefer, on the pleasant outside terrace. The menu includes hearty cold-platters, regional specialities and tasty cakes and waffles. The alm is accessible by car.

← MORE INFO

Seehöhe | Altitude: 1.198 m | ↑ ca. 15 m
Schwierigkeit | Difficulty: leicht | easy
Gehzeit | Walking time: ~ 0:20 h
Start | Starting point: Seefeld – Dorfzentrum village square

TRIENDLSÄGE

www.triendlsaege.at | +43 (0) 5212 2580

NR. 27

Echte Feinschmecker kommen an der Triendlsäge nicht vorbei: Ob zu Fuß, mit dem Bike, der Kutsche oder dem Auto – das charmante Landgasthaus liegt idyllisch und einfach zu erreichen zwischen Flusslauf und Waldrand. Besonders köstlich: Fangfrische Forellen aus dem hauseigenen Gewässer und Kaiserschmarrn zum Schwärmen. Zufahrt auch bis zur Hütte möglich.

Food connoisseurs simply have to visit the Triendlsäge. This delightful restaurant has a lovely setting between the stream and the woods and is easy to get to on foot, by bike, by car or even by horse-drawn carriage. Particular favourites on the menu include the restaurant's own freshly-caught trout and the wonderful Kaiserschmarrn (pancake-style dish).

MORE INFO →

Seehöhe | Altitude: 1.125 m
Schwierigkeit | Difficulty: leicht | easy
Gehzeit | Walking time: ~ 0:30 h
Start | Starting point: Seefeld – Reithalle | riding stables car park (P17)

BODENALM

www.bodenalm-seefeld.tirol | +43 (0) 699 19881303

Während der warmen Sommermonate lädt die gut erreichbare Almhütte Bike- und Wandergäste zu hausgemachten Speisen ein. Eine authentische Tiroler „Brettljausn“ sollte man sich dort keinesfalls entgehen lassen. Mit Kinderspielplatz für die Kleinen, damit die Großen bei frischgezapften Köstlichkeiten auch einfach mal entspannen können.

The Bodenalm is easy for bikers and hikers to get to and there is plenty of home-made fare on offer for summer visitors to the alm. The typical Tyrolean cold-platter is definitely not to be missed! There is a nice little play area where the children can have fun while the grown-ups relax with a refreshing drink.

← MORE INFO

Seehöhe | Altitude: 1.048 m | ↑ ca. 135 m (Rückfahrt)
Schwierigkeit | Difficulty: leicht | easy
Gehzeit | Walking time: ~ 1:00 h
Start | Starting point: Seefeld – Bahnhof
train station

HOCHEGG ALM

www.rosshuette.at | +43 (0) 5212 24160

Mit eindrucksvollem Blick über die regionale Bergwelt kann man hier bei typischen Tiroler Schmankerln, spritzigen Erfrischungen und einem Verdauungsschnapserl herrlich schön entspannen – die Kids sind am Spielplatz bestens aufgehoben. Den malerischen Kaltwassersee nur zehn gemütliche Wanderminuten weiter, sollte man sich übrigens auch keinesfalls entgehen lassen.

At the Hochegg Alm, you can sit and relax and enjoy some typical Tyrolean specialities, a refreshing drink or a “medicinal” schnaps, while admiring the magnificent mountain scenery all around. There is a small play area to keep the children entertained and it is worth taking the time to walk the ten minutes up to the picturesque little lake, the Kaltwassersee.

MORE INFO →

Seehöhe | Altitude: 1.545 m | ↑ 315 m
Schwierigkeit | Difficulty: mittel | moderate
Gehzeit | Walking time: ~ 1:00 h
Start | Starting point: Seefeld – Parkplatz Rosshütte
Rosshütte car park (P19)

PANORAMARESTAURANT ROSSHÜTTE

www.rosshuette.at | +43 (0) 5212 24160

Über dem Seefelder Hochplateau thront die Rosshütte: Eine abwechslungsreiche Familien-, Sport- und Freizeitdestination mit riesigem Bergbau-Erlebnisspielplatz, „Tramp-Bag“, einem SB-Bergrestaurant voller kulinarischer Vielfalt, großer Sonnenterrasse, Relax-Area mit Liegestühlen und dem gemütlichen „Biergarten 1760“.

The Rosshütte self-service restaurant overlooks the Seefelder Hochplateau and offers a wide variety of dishes. With the large sun terrace, relaxation area with deck chairs and even a beer garden, “Biergarten 1760”, there is something for families, sports enthusiasts and those just looking for a leisurely day out. Children will love the mining adventure play-ground and the “tramp bag“.

← MORE INFO

Seehöhe | Altitude:	1.751 m | ↑ ca. 521 m
Schwierigkeit | Difficulty:	mittel | moderate
Gehzeit | Walking time:	~ 1:30 h
Start | Starting point:	Seefeld – Parkplatz Rosshütte Rosshütte car park (P19)

Seefeld
TIROLS HOCHPLATEAU

DEIN STEMPEL FÜR BESONDERE WANDER-MOMENTE

JETZT LOSMARSCHIEREN & NADEL VERDIENEN.

YOUR STAMP FOR SPECIAL HIKING MOMENTS

START YOUR HIKE NOW & EARN YOUR PIN.

www.seefeld.com/wandernadel

REITH

Das gemütliche Bergdorf Reith liegt im Süden des Seefelder Hochplateaus, direkt an der alten Römerstraße. Hier finden Ruhesuchende Entspannung und Bergenthusiasten unzählige Möglichkeiten die Alpen direkt von der Haustür aus in Angriff zu nehmen: Mit einem informativen Bienenlehrpfad, dem Wasserschutzgebiet Reither Moor, dem Panorama- und Kulturrundwanderweg und Rasler's Schauräucherei ist die reichhaltige Natur hier allgegenwärtig. Am weitläufigen Karwendel Höhenweg präsentiert sich auch der größte Naturpark Österreichs von seiner eindrucksvollsten Seite, während die spektakuläre Karwendelbahn den idyllischen Ruhepol in wenigen Minuten mit Seefeld und Scharnitz oder in der anderen Richtung mit Innsbruck verbindet.

The little mountain village of Reith lies to the south of the Seefelder Hochplateau beside what was an old Roman road. Those looking for peace and quiet will find it here, but at the same time, outdoor enthusiasts will also find plenty to do. There is an interesting bee trail, the Reither Moor protected area, panorama and cultural circular trails, Hueber's traditional bakery and Rasler's show smokehouse, all right on the doorstep. The impressive Karwendel High-Altitude Trail sets off from here through Austria's largest nature park and there is the Karwendel train line which connects this haven of tranquillity to Seefeld and Scharnitz in just a few minutes or, in the other direction, takes you on a spectacular journey to Innsbruck.

MORE INFO →

WANDERTIPP | HIKING TIP

BIENENLEHRPFAD

Bahnhof Reith – Bienenlehrpad – Parkplatz Maxhütte

Schwierigkeit | Difficulty: leicht | easy
Gehzeit | Walking time: ~ 1:00 h

← MORE INFO

Unglaublich: Bis auf 2.000 Höhenmeter fliegen unsere Bienen in den Alpen! Der Reither Bienenlehrpfad entführt auf etwa drei Kilometern eindrucksvoll in die faszinierende Welt der Wild- und Honigbienen. Besonders die über 400 heimischen Wildbienenarten bilden nämlich essenzielle Bindeglieder für Vielfalt und Artenreichtum in der Region. Unterwegs werden die komplexen Zusammenhänge zwischen Bienen, Mensch und Natur anschaulich erklärt und spielerisch zugänglich gemacht.

Unbelievable: Bees flying up to 2,000 metres in the Alps! The Reith bee trail is about 3 kilometres long and takes you on an interesting journey into the fascinating world of wild bees and honey bees. The more than 400 types of local wild bees are particularly important for ensuring diversity and a wealth of species in the region. Along the trail, you will learn more about the complex relationship between bees, mankind and nature.

WANDERTIPP | HIKING TIP

PANORAMAWEG ZUM KAISERSTAND

Bahnhof Reith – Kaiserstand – Frau Häusl Kapelle – Rosenkranzweg – Bahnhof Reith

Schwierigkeit | Difficulty: mittel | moderate
Gehzeit | Walking time: ~ 2:15 h

MORE INFO →

Die aussichtsreiche Reither Panoramarunde hält auf sechs Kilometern gleich mehrere Highlights bereit: Der malerische Aufstieg durch das Hölltal belohnt am Zielpunkt Kaiserstand mit einem der schönsten Kraftplätze der Alpen, den Rückweg am Rosenkranzweg flankieren dann mehrere Marterln, an der Frau Häusl Kapelle erfrischt außerdem ein kleiner Wasserfall.

The Reith panorama circular tour has several highlights along its six kilometres. There is the picturesque climb through the valley, the Hölltal, to the Kaiserstand vantage point where you can recharge your batteries before returning along the Rosenkranzweg (rosary path) and past several wayside shrines, as well as a small waterfall by the Frau Häusl chapel.

WANDERTIPP | HIKING TIP

ÜBER DIE NÖRDLINGER HÜTTE ZUR REITHER SPITZE

Reith Parkplatz Maxhütte (P6) – Nördlinger Hütte – Reither Spitze – Reitherjoch Alm – Maxhütte (P6)

Schwierigkeit | Difficulty: schwer | difficult
Gehzeit | Walking time: ~ 7:30 h

← MORE INFO

Die anspruchsvolle Wanderung auf die Reither Spitze belohnt unterwegs nicht nur mit einem Gipfelsieg am Reither Hausberg, atemberaubenden Ausblicken über das Inntal, den Naturpark Karwendel und die weitläufige Region Seefeld, sondern auch mit einer urigen Rast auf der Nördlinger Hütte – der höchstgelegenen Schutzhütte im Karwendelgebirge.

As if reaching the peak is not reward enough after a challenging hike up to the Reither Spitze, you also have stunning views of the Inn valley, the Karwendel Nature Park and the whole of the Region Seefeld, and there is the added bonus of stopping off en route at the Nördlinger Hütte – the highest refuge in Karwendel mountain range.

ENZIANHÜTTE

+43 (0) 677 62234842

Die urgemütliche Enzianhütte blickt heute in zeitgenössischem Glanz über das malerische Reither Auland. Nach einem Winterbrand wurde die Hütte in liebevoller Holz- und Handarbeit komplett neu errichtet und liegt nun wieder wunderschön erreichbar zwischen Reith und Seefeld.

The cosy Enzianhütte sits between Seefeld and Reith in the pretty area of Auland and is easily accessible on foot. The hut burned down one winter but has since been rebuilt in a contemporary style with lots of handcrafted woodwork.

MORE INFO →

Seehöhe | Altitude: 1.180 m | ↑ ca. 60 m
Schwierigkeit | Difficulty: leicht | easy
Gehzeit | Walking time: ~ 0:30 h
Start | Starting point: Reith – Bahnhof train station

REITHERJOCH ALM

www.reitherjochalm.com | +43 (0) 5212 2621180

Die rustikale Reitherjoch Alm begrüßt gerne zu einer herzhaften Stärkung in den beiden gemütlichen Gaststuben oder im Liegestuhl auf der Sonnenterasse. Neben den Tiroler Spezialitäten sind hier auch die herrlichen Kuchen jede Sünde wert – die Kids sind unterdessen am Spielplatz bestens aufgehoben.

You will get a hearty welcome as well as hearty fare at the rustic Reitherjoch Alm. The alm has two cosy rooms inside, a sun terrace with deck chairs outside, and a play area for the children. The menu has a good selection of Tyrolean specialities and some delicious cakes for you to try.

← MORE INFO

Seehöhe | Altitude: 1.500 m | ↑ ca. 304 m
Schwierigkeit | Difficulty: mittel | moderate
Gehzeit | Walking time: ~ 1:30 h
Start | Starting point: Reith – Parkplatz Maxhütte
Maxhütte car park (P6)

NÖRDLINGER HÜTTE

www.noerdlingerhuette.at | +43 (0) 664 9142262

Schon seit 1898 ist die Nördlinger Hütte ein charmantes Basislager für weitläufige Bergtouren und die höchstgelegene Hütte im Karwendelgebirge. Ein beispielloser Weitblick, farbgewaltige Sonnenuntergänge und ein atemberaubender Sternenhimmel sind hier so selbstverständlich wie echter Hochgenuss, denn mit vielen köstlichen Hüttenspezialitäten sind hier auch Feinschmecker dem Himmel ein gutes Stück näher.

The Nördlinger Hütte is the highest hut in the Karwendel mountains and has been used as a base camp for mountain trips since 1898. It goes without saying that at this altitude you have unparalleled panoramic views, magnificent sunsets and breath-taking starry skies, but the delicious food here also takes you to another level.

MORE INFO →

Seehöhe | Altitude: 2.238 m | ↑ ca. 1. 118 m
Schwierigkeit | Difficulty: mittel | moderate
Gehzeit | Walking time: ~ 3:30 h
Start | Starting point: Reith – Bahnhof
train station

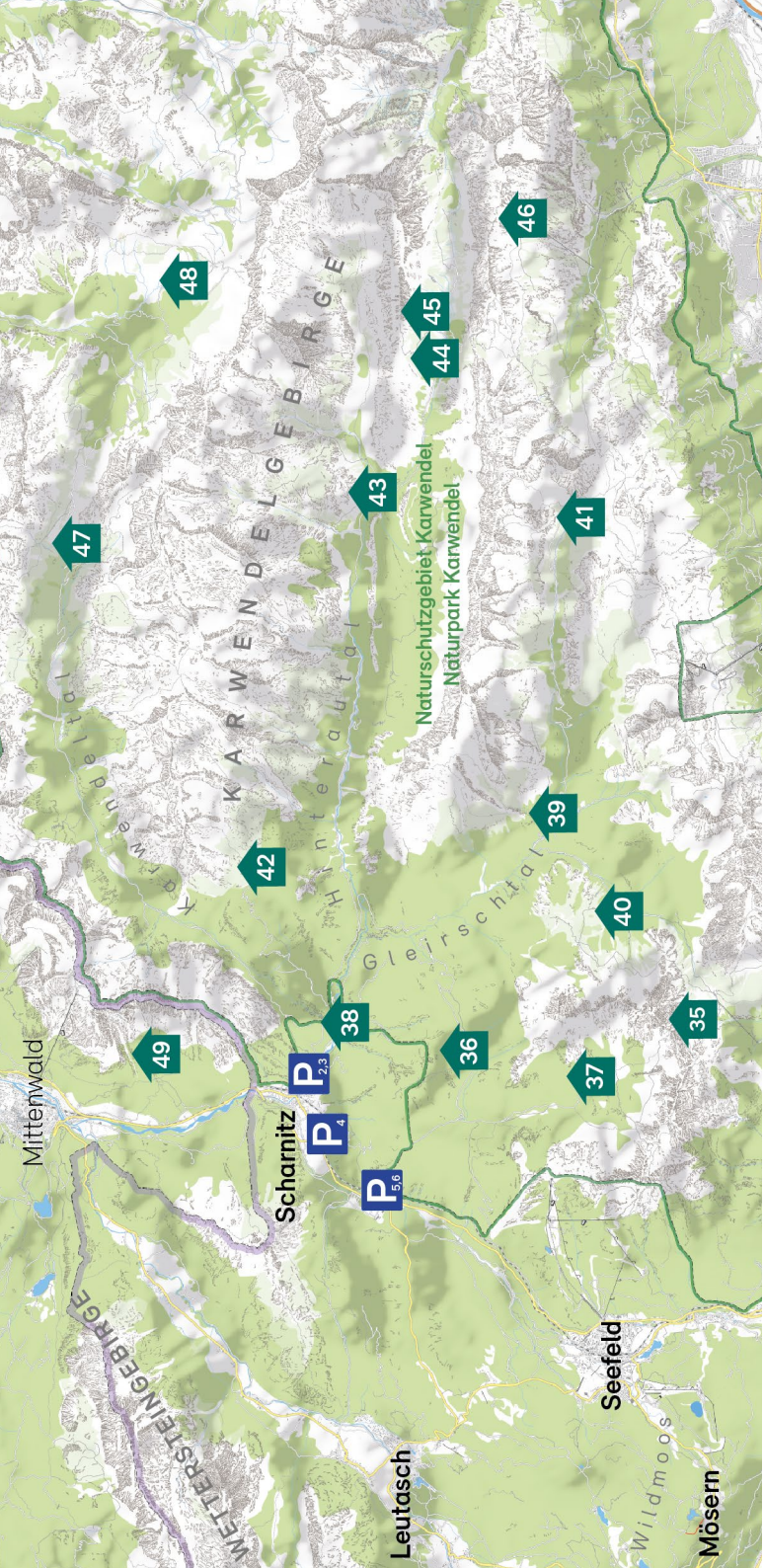

SCHARNITZ – NATURPARK KARWENDEL

Die Tiroler Gemeinde Scharnitz, Tor zum Naturpark Karwendel offeriert unberührte Natur und echte Erholung. Neben der klassischen Karwendeldurchquerung bis zum Achensee lockt der Karwendel Höhenweg mit einzigartigen Panoramablicken. Dieser Pfad verläuft hoch über Tälern, verbindet diverse Hütten und garantiert ein intensives Bergabenteuer. Die Integration des Arnspitze-Gebiets in den Naturpark Karwendel erweitert das Spektrum an Routen und stärkt den Naturschutz. Insgesamt verschmelzen hier 727 km² pure Landschaft zu einem Rückzugsort voller eindrucksvoller Wanderungen, Kletterherausforderungen und kulinarischer Entdeckungen.

The Tyrolean municipality of Scharnitz is known as the gateway to the Karwendel Nature Park and is perfect for relaxing amid unspoilt scenery. The classic multi-day hike through the Karwendel to Achensee starts here, as does the Karwendel High Alpine Trail. This demanding trail offers fantastic views as it goes from hut-to-hut high above the valleys – a real mountain adventure. The integration of the Arnspitze area into the Karwendel Nature Park will help protect the environment and has increased the variety of routes. The park now encompasses 727 km² of beautiful countryside with wonderful hiking and climbing possibilities and charming refreshment stops.

MORE INFO →

WANDERTIPP | HIKING TIP

SCHARNITZER ALM

Naturpark-Infozentrum Scharnitz – Scharnitzer Alm – Nederweg – Isarlodge Wiesenhof – Infozentrum

Schwierigkeit | Difficulty: leicht | easy
Gehzeit | Walking time: ~ 1:30 h

← MORE INFO

Die gemütliche Rundwanderung entlang der türkisblauen Isar über die Scharnitzer Alm belohnt nicht nur mit vielfältigen Schmankerln und einer traditionsreichen Almhütte, sondern bietet unterwegs auch eine erfrischende Naturkneippanlage.

This easy circular hike takes you along the turquoise water of the river Isar and past the Scharnitzer Alm, a traditional alpine hut with some tasty treats on offer. Along the way, there is a refreshing Kneipp water therapy facility.

SCHARNITZ – NATURPARK KARWENDEL

WANDERTIPP | HIKING TIP

ZÄUNLKOPF ÜBER OBERBRUNNALM

Naturpark-Infozentrum Scharnitz – Mittagskopf – Zäunlkopf – Oberbrunnalm – Gießenbach – Infozentrum

Schwierigkeit | Difficulty: mittel | moderate
Gehzeit | Walking time: ~ 6:00 h

MORE INFO →

Ein etwas anspruchsvolleres Erlebnis bietet die Wanderung zu Zäunlkopf und Oberbrunnalm: Der Anstieg führt von Scharnitz zunächst durch die Bärenklamm bis zur Mühlberg-Forststraße. Ab der alten Liftstation führt ein Steig durch Wald und Latschen über den Mittagskopf zum Zäunlkopf. Talwärts duften schon die herzhaften Verlockungen der Oberbrunnalm und eine köstliche Stärkung später nimmt man den wunderschönen Heimweg durch das Gießenbachtal zurück nach Scharnitz – oder die abenteuerlichere Variante durch die Gleirschklamm zurück nach Scharnitz.

The hike to Zäunlkopf and Oberbrunnalm is quite a demanding uphill tour. Starting from Scharnitz, go through the gorge, the Bärenklamm, and carry on along the Mühlberg forest road up to the top of the old ski run. From there, the trail leads through the mountain pines over the Mittagskopf to the Zäunlkopf and down to the Oberbrunnalm for some well-earned refreshments. Return to Scharnitz via the pretty Gießenbach valley or choose the more adventurous option through the gorge, the Gleirschklamm.

WANDERTIPP | HIKING TIP

PLEISENSPITZE

Naturpark-Infozentrum Scharnitz – Pleisenhütte – Pleisenspitze – Infozentrum



Schwierigkeit | Difficulty: schwer | difficult
Gehzeit | Walking time: ~ 10:30 h

← MORE INFO

Die Gipfelbesteigung der majestätischen Pleisenspitze auf 2.569 m führt ein kurzes Stück durch das Hinterautal und dann idyllisch durch den Wald zur Pleisenhütte. Das Hirschgulasch und die Spinatknödel schmecken hier noch genau wie damals – motivierte Feinschmecker verschieben den Gipfelsieg dann auch gerne auf den nächsten Tag. Für die ganze Tour zur Pleisenspitze sollte man früh genug starten und auch entsprechend sportlich sein.

To reach the top of the majestic Pleisenspitze, 2,569 metres, go along to the end of the Hinterautal road, then turn off and carry on up through the forest to the Pleisenhütte. The venison goulash and spinach dumplings are made to an age-old recipe and are enough to persuade gourmets to postpone their summit hike to the next day! An early start and a good level of fitness are essential to complete the tour around the Pleisenspitze.

SCHARNITZ – NATURPARK KARWENDEL

OBERBRUNNALM

www.oberbrunn-alm.tirol | +43 (0) 699 18825505

Die gemütliche Oberbrunnalm verkörpert alles, was eine echte Almhütte auszeichnet. Hungrige Wanderer werden mit rustikalen Brettljausn verwöhnt, auch die selbstgemachten Speck- und Kaspressknödel sowie die Kuchen schmecken hier oben einfach unglaublich gut. Und auf der Sonnenterrasse genießt man einen besonders schönen Blick ins Alpenpanorama.

The charming Oberbrunnalm embodies everything you expect of an alpine alm hut. Hungry hikers love the cold-platters and the homemade bacon and cheese dumplings and cakes taste unbelievably good up here. And of course, there is the ubiquitous alpine panorama from the sun terrace.

MORE INFO →

Seehöhe | Altitude: 1.522 m | ↑ ca. 497 m
Schwierigkeit | Difficulty: leicht | easy
Gehzeit | Walking time: ~ 2:30 h
Start | Starting point: Scharnitz/Gießenbach Bahnhof railway station

SOLSTEINHAUS

www.solsteinhaus.at | +43 (0) 664 3336531

Üppige Almwiesen, gutbürgerliche Küche und ein Basislager für Berg- und Klettertouren verspricht das Solsteinhaus. Vom Naturpark-Infozentrum Scharnitz über den Forstweg bei der Kristenalm vorbei, blickt die Hütte zwischen der Erlspitze und dem Großen Solstein weit über das Inntal und bis in die Stubaier Alpen. G'schmackige Tiroler Hüttenspezialitäten lassen hier selbst Feinschmecker frohlocken und der Klettergarten Erlspitze liegt auch gleich ums Eck.

The Solsteinhaus sits between the Erlspitze and Großer Solstein peaks with views of the Inntal valley and the Stubai Alps. It is the ideal base for exciting mountain and climbing tours. The Erlspitze climbing garden is also just around the corner. The menu has plenty of home cooking on offer.

← MORE INFO

Seehöhe | Altitude: 1.805 m | ↑ ca. 837 m
Schwierigkeit | Difficulty: schwer | difficult
Gehzeit | Walking time: ~ 5:30 h
Start | Starting point: Scharnitz – Parkplatz Länd Länd car park (P2)

EPPZIRLER ALM

www.eppzirleralm.at | +43 (0) 664 9379033

Den Talschluss des Eppzirlertales rahmen schroffe Kalkgipfel. Im Herzen dieser eindrucksvollen Naturkulisse liegt eine Alm mit vielen Geschichten: Einst wurde hier wertvolles Steinöl gewonnen und selbst der Kaiser war in den Wäldern besonders gerne unterwegs. Bis heute belohnt die Almwirtschaft hungrige Gäste mit hausgemachten Köstlichkeiten und Schmankerln aus dem regionalen Raum.

Rugged limestone peaks frame the head of the Eppzirl valley, and nestled below the stunning backdrop lies an alm with many stories to tell – stories of how precious stone oil used to be extracted here and of how the Emperor was a regular visitor to the woods. Nowadays, hungry visitors to the Eppzirler Alm can enjoy home-made delicacies and regional specialities.

MORE INFO →

Seehöhe | Altitude: 1.459 m | ↑ ca. 434 m
Schwierigkeit | Difficulty: leicht | easy
Gehzeit | Walking time: ~ 2:15 h
Start | Starting point: Scharnitz/Gießenbach Bahnhof railway station

SCHARNITZER ALM

+43 (0) 664 5234567

Die kleine Scharnitzer Alm wirkt ein wenig als wäre die Zeit stehen geblieben, denn die Almwirtin und der Hirte bewirtschaften die urige Almhütte mit Ziegen, Schweinen, Hühnern, Katzen und Hund Amber heute noch genau wie damals. Wanderer finden hier Ruhe und Erholung, eine wohltuende Naturkneippanlage ganz in der Nähe und herzhafte Spezialitäten.

It almost looks as if time has stood still at the tiny Scharnitzer Alm. Your hosts look after their goats, pigs, chickens, cats – and Amber the dog – in traditional fashion and prepare simple but hearty fare for hikers looking for a spot to sit and relax. There is a refreshing Kneipp water therapy facility nearby.

← MORE INFO

Seehöhe | Altitude: 1.000 m | ↑ ca. 33 m
Schwierigkeit | Difficulty: leicht | easy
Gehzeit | Walking time: ~ 0:30 h
Start | Starting point: Scharnitz – Parkplatz Länd
Länd car park (P2)

MÖSLALM

www.moeslalm.tirol | +43 (0) 512 275783

Urig liegt die Möslalm im Gleirschtal und verwöhnt ihre Gäste auf der gemütlichen Sonnenterrasse am liebsten mit deftiger Hausmannskost und selbstgemachten Kuchen. Alle Fleischspezialitäten stammen aus eigener Landwirtschaft, auch die Milchprodukte kommen täglich frisch von der Almsennerei. Hier unbedingt verkosten: Die köstliche Buttermilch, den hausgemachten „Graukas“ sowie die g’schmackige Almbutter.

The Möslalm has an idyllic setting in the Gleirsch valley and has a good variety of of home cooking and home-made cakes for guests to enjoy on the sun terrace. The meat specialities are from their own farm and the dairy products come fresh from the alpine dairy. You simply have to try the creamy buttermilk, the home-made cheese, “Graukas”, and the delicious alm butter.

MORE INFO →

Seehöhe | Altitude: 1.260 m | ↑ ca. 293 m
Schwierigkeit | Difficulty: leicht | easy
Gehzeit | Walking time: ~ 2:30 h
Start | Starting point: Scharnitz – Parkplatz Länd
Länd car park (P2)

KRISTENALM

+43 (0) 664 73217114

Die Kristenalm liegt als besonderer Geheimtipp im Naturpark Karwendel, denn im malerischen Kristental sind meist nur wenige Genießer unterwegs. Die Schmankerln im gemütlichen Gastgarten schmecken in der eindrucksvollen Alpenkulisse darum ganz besonders köstlich und ein Verdauungsspaziergang belohnt mit panoramareichen Pfaden in idyllischer Stille.

The Kristenalm in the Karwendel Nature Park is an insider tip, as often only those "in-the-know" head into the pretty Kristen valley. Enjoying some refreshments in the pleasant guest garden feels extra-special when you have the dramatic alpine backdrop almost all to yourself. Be sure to have a stroll around the alm to fully appreciate this rural idyll.

← MORE INFO

Seehöhe | Altitude: 1.350 m | ↑ ca. 383 m
Schwierigkeit | Difficulty: mittel | moderate
Gehzeit | Walking time: ~ 3:00 h
Start | Starting point: Scharnitz – Parkplatz Länd
Länd car park (P2)

PFEISHÜTTE

www.pfeishuette.at | +43 (0) 512 552906

Majestätische Berggipfel umrahmen die denkmalgeschützte Pfeishütte im Karwendelgebirge. In den altertümlichen Gaststuben werden typische Spezialitäten in atemberaubender Bergkulisse serviert. Vielfältige Wandermöglichkeiten in der Umgebung können hier auch mehrere Tage füllen.

The heritage-protected Pfeishütte in the Karwendel mountains is surrounded by majestic peaks and breathtaking mountain scenery. Your hosts serve up typical specialities in the hut's traditionally-styled rooms and the variety of hiking in the vicinity means you can easily spend several days here.

MORE INFO →

Seehöhe | Altitude: 1.922 m | ↑ ca. 955 m
Schwierigkeit | Difficulty: mittel | moderate
Gehzeit | Walking time: ~ 5:30 h
Start | Starting point: Scharnitz – Parkplatz Länd
Länd car park (P2)

PLEISENHÜTTE

www.pleisenhütte.at | +43 (0) 664 9158792

Hoch über Scharnitz blickt die historische Pleisenhütte weit in die Lechtaler und Stubaier Alpen. Die herrlichen Spinatknödel und das deftige Hirschgulasch werden von den Hüttenwirten hier mit einer atemberaubenden Portion Panorama serviert. Besonders spannend: Ein 2.000 Jahre altes Elchkalb-Skelett, ausgestellt im Naturpark-Infozentrum Scharnitz, wurde hier in einer von 14 Höhlen gefunden.

The historic Pleisenhütte sits high above Scharnitz and has a breath-taking panorama with views to the Lechtal and Stubai alps. Your hosts are on hand to serve guests with delicious spinach dumplings and hearty venison goulash. The 2,000-year-old elk calf skeleton, which is on display in the Scharnitz Nature Park Info Centre, was found close to here in one of 14 nearby caves.

← MORE INFO

Seehöhe | Altitude: 1.757 m | ↑ ca. 790 m
Schwierigkeit | Difficulty: mittel | moderate
Gehzeit | Walking time: ~ 2:30 h
Start | Starting point: Scharnitz – Parkplatz Länd
Länd car park (P2)

KASTENALM

www.kastenalm.at

Am Talboden des malerischen Hinterautals, tief im Naturpark Karwendel, liegt die urige Kastenalm. Während der warmen Sommermonate erwartet Bike- und Wandergäste hier eine gemütliche Einkehr in unvergleichlich idyllischer Almkulisse.

The rustic Kastenalm lies deep in the Karwendel Nature Park at the end of the picturesque valley, the Hinterautal. It is an ideal spot in summer for cyclists and hikers to make a refreshment stop and enjoy the wonderful alm setting.

MORE INFO →

Seehöhe | Altitude: 1.220 m | ↑ ca. 253 m
Schwierigkeit | Difficulty: leicht | easy
Gehzeit | Walking time: ~ 3:00 h
Start | Starting point: Scharnitz – Parkplatz Länd
Länd car park (P2)

HALLERANGERHAUS

www.hallerangerhaus.at | +43 (0) 720 347028

Auf der Sonnenterrasse der charmanten Hütte lässt man die Hektik im Tal und genießt hausgemachte Leckerbissen in einzigartiger Landschaft. Besonders schön als Bike & Hike Tour über die Kastenalm und mit vielfältigen Erkundungsmöglichkeiten in der näheren Umgebung. Unweit des historischen Basislagers für Karwendeltouren befindet sich außerdem eines der wohl schönsten Klettergebiete der Alpen.

Have a seat on the sun terrace of this charming hut, leave the hustle and bustle of daily life behind and enjoy some homemade treats in a fabulous setting. This is a popular "Bike & Hike" destination via the Kastenalm and there is plenty to explore in the nearby surroundings. The hut has long been used as a base camp for Karwendel tours and has some of the best climbing areas in the region.

← MORE INFO

Seehöhe | Altitude: 1.768 m | ↑ ca. 801 m
Schwierigkeit | Difficulty: mittel | moderate
Gehzeit | Walking time: ~ 4:30 h
Start | Starting point: Scharnitz – Parkplatz Länd
Länd car park (P2)

HALLERANGER ALM

www.halleranger-alm.at | +43 (0) 664 1055955

Seit mehr als hundert Jahren liegt die malerische Halleranger Alm hoch über dem Isarursprung im Naturpark Karwendel. Großvater Isidor Schallhart bewirtschaftete die Alm schon um 1920 mit echter Tiroler Gastfreundschaft. Heute servieren die Hüttenwirte auf der Sonnenterrasse und in den historischen Stuben erlesene Almspezialitäten und Wildgerichte aus den umliegenden Jagdgebieten.

For over a hundred years, the Halleranger Alm has stood high above the source of the Isar in the Karwendel Nature Park. Grandfather Isidor Schallhart ran the alm in true Tyrolean style as early as 1920 and today the hosts serve guests on the sun terrace, or in the traditionally-styled rooms inside, with various alm specialities, including game from the surrounding hunting rounds.

MORE INFO →

Seehöhe | Altitude: 1.774 m | ↑ ca. 807 m
Schwierigkeit | Difficulty: mittel | moderate
Gehzeit | Walking time: ~ 4:30 h
Start | Starting point: Scharnitz – Parkplatz Länd
Länd car park (P2)

BETTELWURFHÜTTE

www.bettelwurfhuette.at | +43 (0) 5223 53353

Die Hütte liegt hoch über dem Halltal und tief im Karwendel. Als zentraler Punkt vieler schöner Gipfel-, Wander- und Bergsteigertouren erreicht man die Bettelwurfhütte auch am eindrucksvollen Karwendel Höhenweg (Etappe 5). Nach einem aktiven Tag in den Bergen wird man mit heimischen Köstlichkeiten in gemütlicher Hüttenatmosphäre verwöhnt.

The Bettelwürfhütte lies deep in the Karwendel, high above the Hall valley. It is the starting point for many beautiful summit, hiking and mountaineering tours and you can reach the hut on the Karwendel High-Altitude Trail (Stage 5). After an active day in the mountains, enjoy some local specialities in the relaxing ambience of the hut.

← MORE INFO

Seehöhe | Altitude: 2.077 m | ↑ ca. 1.110 m
Schwierigkeit | Difficulty: mittel | moderate
Gehzeit | Walking time: ~ 8:30 h
Start | Starting point: Scharnitz – Parkplatz Länd
Länd car park (P2)

KARWENDELHAUS

www.karwendelhaus.com | +43 (0) 720 983554

Die großzügige Schutzhütte ist schon seit 1908 ein beliebtes Ausflugsziel für Bike- und Wandertouren im weitläufigen Karwendelgebirge. Auch Familien sind im Karwendelhaus immer gerne willkommen und können denhektischen Alltag hier einfach mal im Tal lassen. Hungrige Gäste versorgt der Hüttenwirt in der über hundert Jahre alten Gaststube und bei herrlichem Ausblick auf der Sonnnenterrasse.

This large refuge in the Karwendel mountains has been a popular destination for cyclists and hikers since 1908. Families are welcome and especially appreciate getting away from the hustle and bustle of everyday life. Hungry guests can eat in the over 100-year-old room inside the hut or on the outdoor sun terrace with its magnificent views.

MORE INFO →

Seehöhe | Altitude: 1.765 m | ↑ ca. 798 m
Schwierigkeit | Difficulty: mittel | moderate
Gehzeit | Walking time: ~ 5:30 h
Start | Starting point: Scharnitz – Parkplatz Länd
Länd car park (P2)

FALKENHÜTTE

www.falkenhuette.at | +43 (0) 5245 245

Die denkmalgeschützte Falkenhütte liegt auf stolzen 1.848 m mitten im Naturpark Karwendel. Nach historischen Dokumenten liebevoll restauriert, bietet die traditionsreiche Berghütte hier gemütliche Nachtlager für Mehrtagestouren, in der urigen Stube werden heimische Schmankerln aller Art serviert und heißt auch Familien gerne herzlich willkommen.

The Falkenhütte is heritage-protected and sits proudly at 1,848 metres in the heart of the Karwendel Nature Park. Lovingly restored according to old plans, this traditionally-styled mountain hut has cosy overnight accommodation for multi-day tours and rustic Tyrolean-style rooms where you can enjoy a variety of local specialities. Families welcome!

← MORE INFO

Seehöhe | Altitude: 1.848 m | ↑ ca. 881 m
Schwierigkeit | Difficulty: mittel | moderate
Gehzeit | Walking time: ~ 8:30 h
Start | Starting point: Scharnitz – Parkplatz Länd
Länd car park (P2)

BRUNNSTEINHÜTTE

www.brunnsteinhuette.de | +49 (0) 172 8909613

Ausgezeichnet mit dem Umweltgütesiegel des DAV, hat sich die gemütliche Brunnsteinhütte ganz der Nachhaltigkeit verschrieben. Neben rundherum umweltfreundlicher Hüttenwirtschaft (Energie, Abwasser & Abfall) und heimischen Produkten genießt man hier auch eine großartige Aussicht auf die umliegende Bergwelt. Außerdem: Kinderspielplatz und gemütliches Nachtlager!

Awarded the environmental seal of quality by the German Alpine Association, the Brunnsteinhütte is committed to sustainability and is very environmentally-friendly (energy, waste water, rubbish) and uses quality local produce whenever possible. There is a children's playground and great views of the surrounding mountains. Overnight accommodation available.

MORE INFO →

Seehöhe | Altitude: 1.560 m | ↑ ca. 621 m
Schwierigkeit | Difficulty: mittel | moderate
Gehzeit | Walking time: ~ 1:30 h
Start | Starting point: Parkplatz ca. 2 km nach Scharnitz | car park appr. 2 km after Scharnitz

VIEL DRIN – VON A WIE ALPAKA-WANDERUNG BIS Z WIE ZUGTICKET.

Ob tierische Begegnungen oder geführte Sonnenaufgangstouren – mit der Gästekarte seid ihr überall dabei. Und auch unterwegs: Denn sie ist gleichzeitig eure Fahrkarte für Bus & Bahn auf Tirols Hochplateau.

Alle Leistungen und Preise:
www.seefeld.com/gaestekarte

ALL SET – FROM ALPACA HIKES TO YOUR TRAIN TICKET.

Whether it's animal encounters or guided sunrise tours – with the guest card, you're always part of the action. And even on the go: it also serves as your ticket for buses and trains on Tirols Hochplateau.

All services and prices:
www.seefeld.com/guest-card

Impressum: Angaben ohne Gewähr. Vorbehaltlich Änderungen, Satz- und Druckfehler.
Datenstand: April 2025
Coverfoto: Burnz Neuner

Imprint: Data without guarantee. Subject to change, typesetting and printing errors.
Data as of: April 2025
Cover photo: Burnz Neuner

Seefeld
TIROLS HOCHPLATEAU

Seefeld | Leutasch | Mösern | Reith | Scharnitz

Proud Partner
Naturpark Karwendel

SCHON GEWUSST?
DIE REGION BIETET IM WINTER
142 KM GERÄUMTE WANDERWEGE
Weitere Informationen unter
www.seefeld.com/winterwandern

GÄSTEKARTE = FAHRKARTE
www.seefeld.com/mobilitaet-vor-ort →

ÖKOLOGISCH NACHHALTIGES DRUCKPRODUKT
100 % RECYCLINGPAPIER | ÖKOSTROM | BIO-FARBEN
Weitere Informationen unter: *www.seefeld.com/nachhaltigkeit*

Tirol