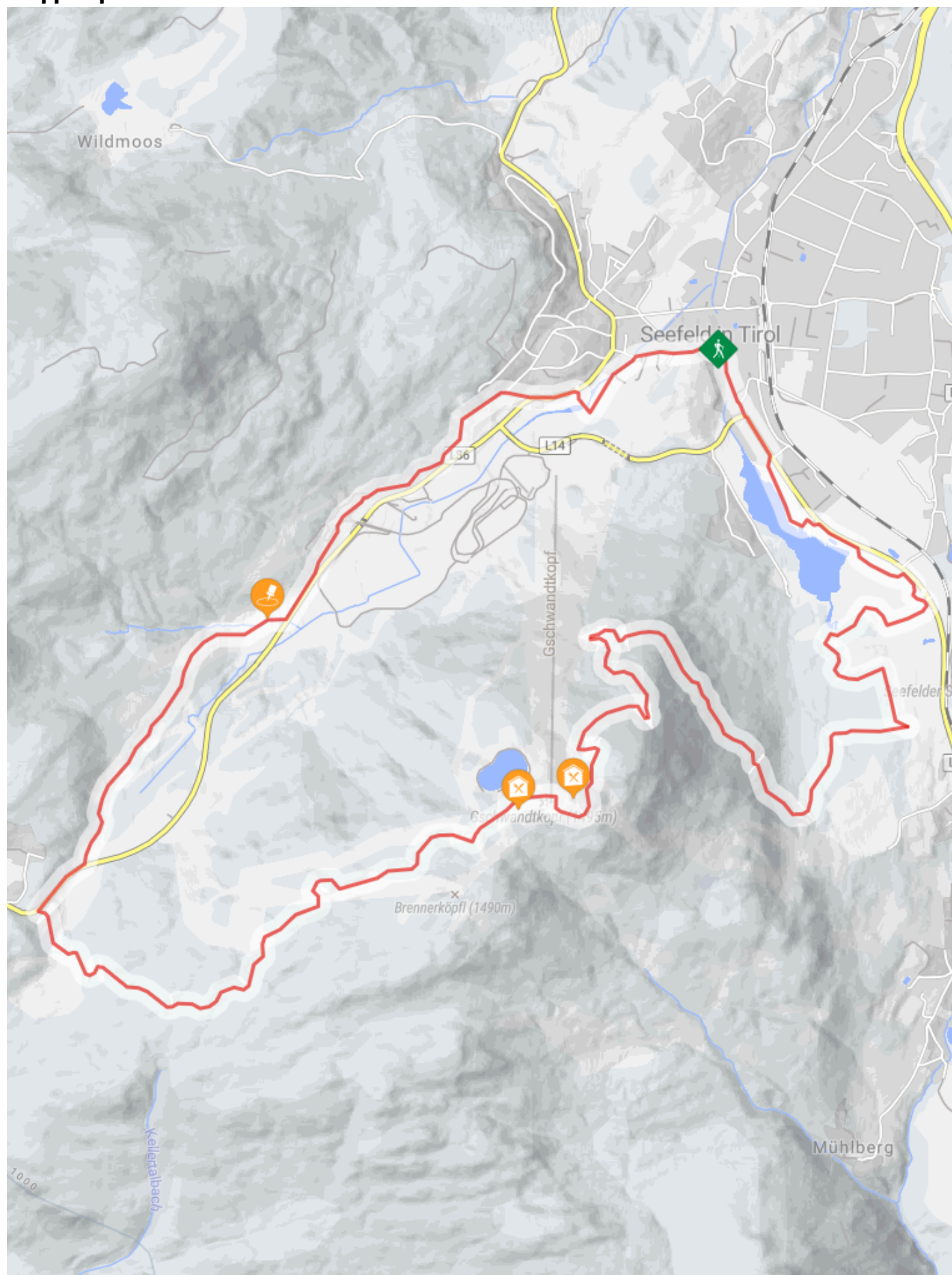



Mappa e punti di interesse



Sentiero escursionistico sul Gschwandtkopf



Descrizione

Percorso: Seefeld centro – bosco di Kirchwald – Mösern – la vetta di Gschwandtkopf – lago Wildsee – Seefeld centro

Parcheggio e punto di arrivo con i mezzi pubblici:

P8 parcheggio centro e numerosi altri parcheggi
Con il treno fino la stazione ferroviaria di Seefeld.
Potete consultare tutti i collegamenti sulla seguente App disponibile sul nostro sito web: [Mobilitäts-App "wegfinder"](#).

Descrizione dell'itinerario:

Dal centro di Seefeld attraverso il bosco di Kirchwald verso Mösern (n° 2). All'altezza di Mösern attraversare la strada presso la cappella. Seguire le indicazioni a sinistra per Gschwandtkopf. Seguite il sentiero n°4 per una decina di minuti, al bivio, prendete il sentiero n°85 e proseguire in alto verso la montagna dello Gschwandtkopf dove si può fare sosta presso la malga Sonnenalm o ristorante di montagna e bar panoramico Gschwandtkopf. Questo sentiero non viene ripulito dalla neve in inverno. Tempo di percorrenza: 2 h 30 min. Grado di difficoltà: media.

Numero di emergenza e soccorso alpino:

Tel.: 140

Informazione

Punto di partenza
Seefeld centro

Destinazione
Seefeld centro

Migliore stagione

GEN	FEB	MRZ	APR ✓	MAG ✓
GIU ✓	LUG ✓	AGO ✓	SEP ✓	OTT ✓
NOV	DIC			

Profilo di altezza

● Difficoltà
di media difficoltà / sentiero rosso di montagna

▲ Dislivello in salita
297 m

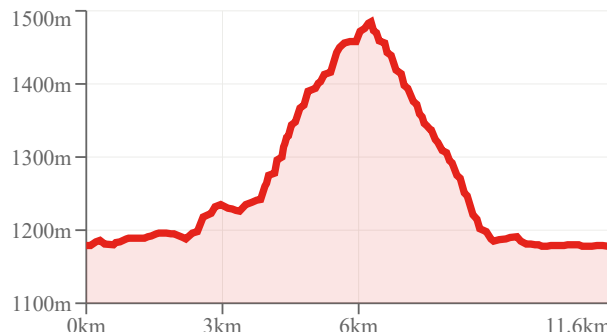
▲↓ Dislivello in discesa
297 m

🕒 Tempo di percorrenza / salita
2:00 h

↔ Lunghezza del percorso
11.6 km

🕒 Tempo di percorrenza / totale
3:30 h

↔ Tempo di percorrenza / discesa
1:30 h



POIs

Sonnenalm

Gschwandtkopf mountain restaurant and panorama bar

